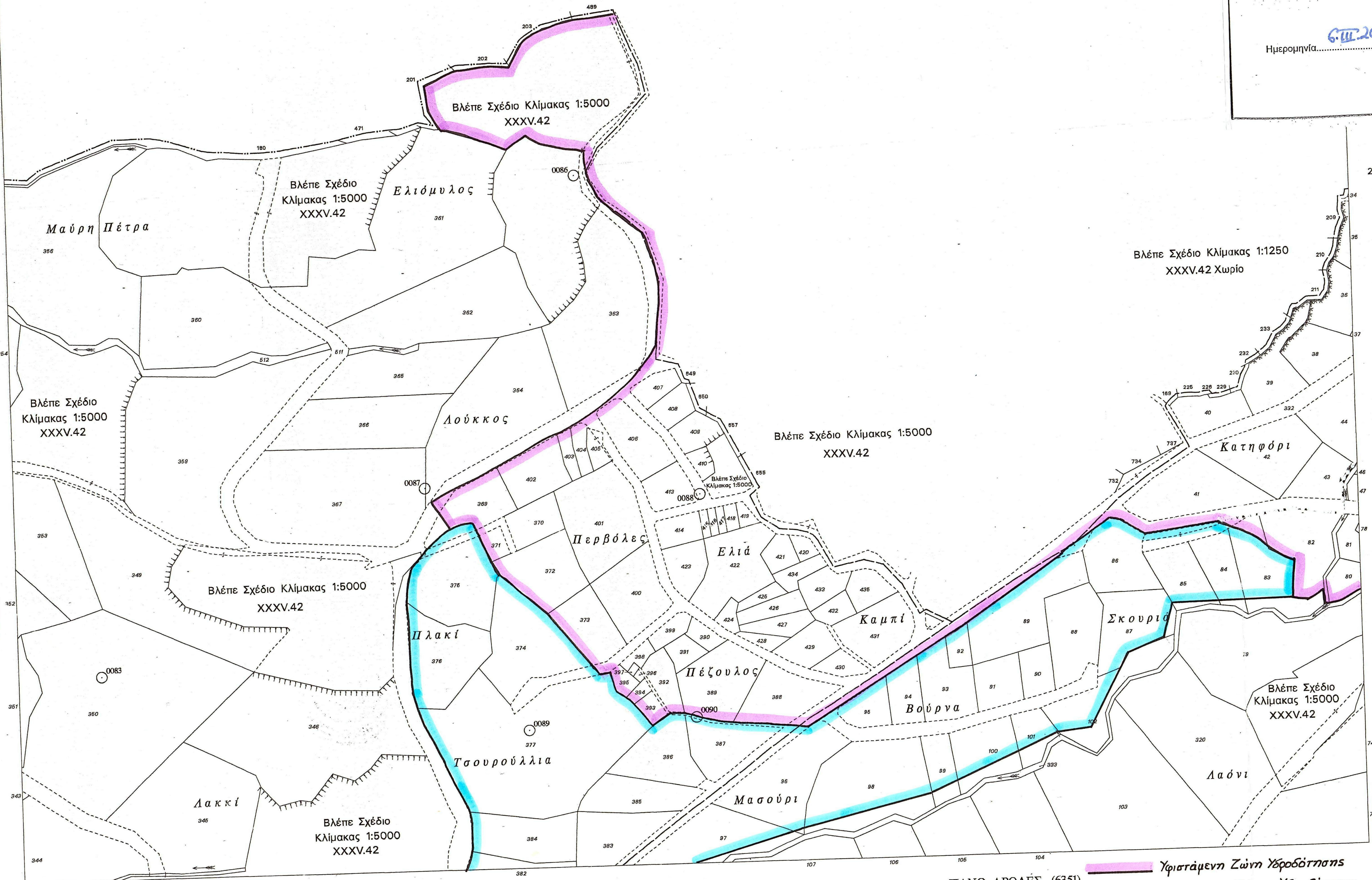


Σχέδιο το οποίο δείχνει την περιοχή υδατοπρομήθειας του χωριού ΠΑΝΩ ΑΡΟΛΕΣ, η οποία περιλαμβάνει με μπλε χρώμα ως έχει καθοριστεί από τον Έπαρχο, και το Διευθυντή του Τμήματος Αναπτύξεως Υδάτων σύμφωνα με το άρθρο 9(3)(γ) του Περὶ Ρυθμίσεως Οδών και Οικοδομῶν Νόμου Κεφ.96, ως τροποποιήθηκε με το άρθρο 2 (γ) του Νόμου 13/74

Έπαρχος  
Διευθυντής Τμήματος Αναπτύξεως Υδάτων

Ημερομηνία 6/11/2008

B  
↑  
15  
ρα



2-145-367

Βλέπε Σχέδιο Κλίμακας 1:1250 XXXV.42 Χωριό

- Δόμη/τοίχος αντιστήριξης
- Δρόμος
- Πλαγιά
- Γκρεμός
- Σύνορο κρατικής γης
- Σύνορο χώρου πρασίνου
- Όριο δάσους με βάρβα
- Ηλεκτρική γραμμή
- Τηλεφωνική γραμμή
- Σειρά ενωμένων λάκκων μη αποτυπωμένων
- Γεωδ. σημείο ελέγχου 1ης τάξης
- Γεωδ. σημείο ελέγχου 2ης τάξης
- Γεωδ. σημείο ελέγχου 3ης τάξης
- Λάκκος
- Γειάτρηση
- Πηγή
- Βρύση
- Ανεμόμυλος
- Αλακατάλακκος
- Φορνός
- Καμίνι ή ασβεστοκάμνα
- Συνδετικό κλειδί
- Α.Μ. Αρχαιότητες
- Ισόγειο κτίριο
- Ανάγειο κτίριο
- Χριστιανικό κοιμητήριο
- Μουσουλμανικό κοιμητήριο
- Λιμενοβραχίονας
- Πσίνα
- Δεξαμενή
- Δεξαμενή ύδρευσης
- Παραλία
- Εκκλησία
- Τέμενος

ΠΑΝΩ ΑΡΟΛΕΣ (6351)  
ΤΜΗΜΑ 03

Υφιστάμενη Ζώνη Υδροδότησης  
Επέκταση Ζώνης Υδροδότησης

ΠΑΝΩ ΑΡΟΛΕΣ (6351)  
ΤΜΗΜΑ 03

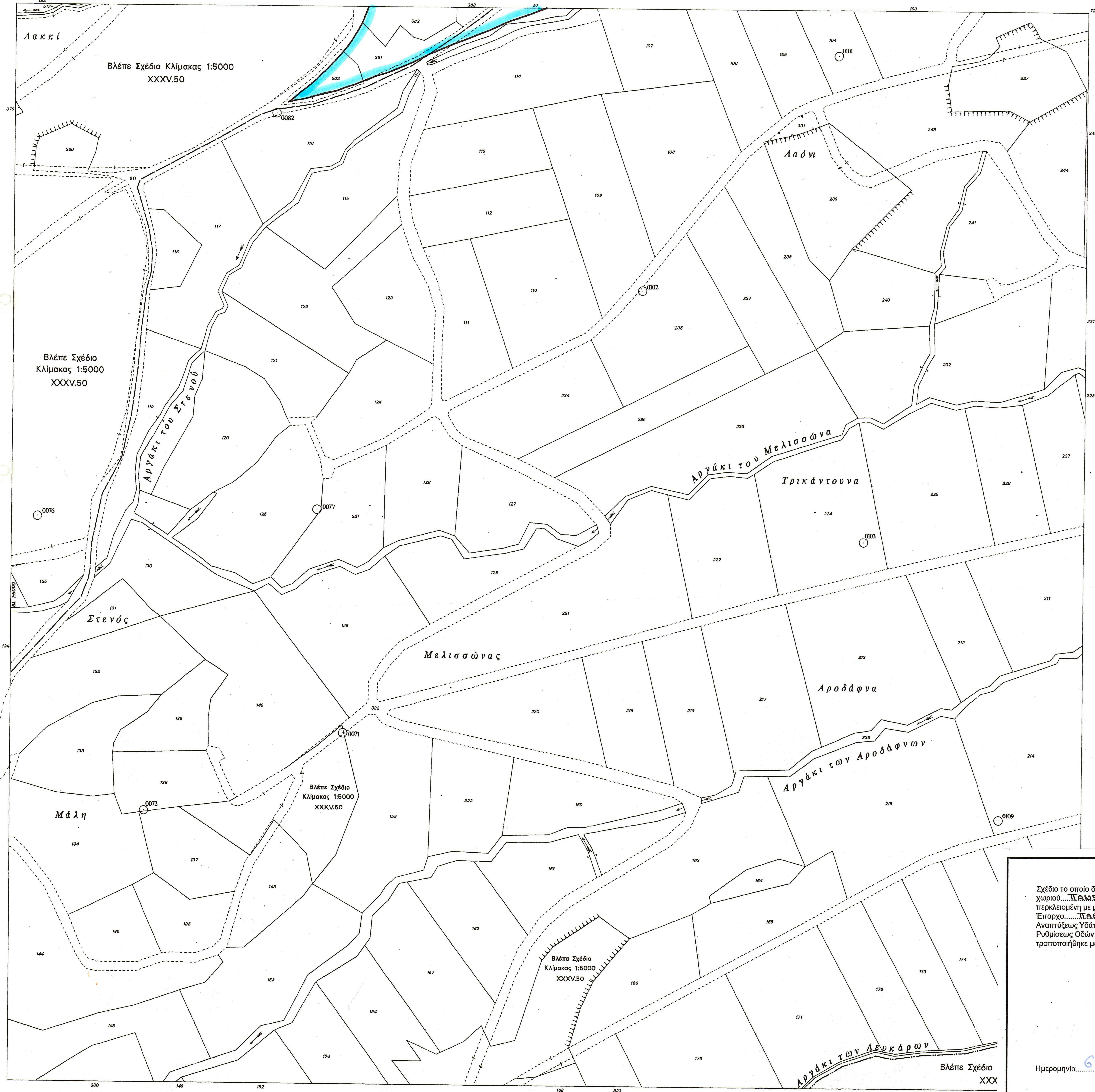
2-145-366

ΚΑΙΜΑΚΑ 1:2000

50 100 150 200 Μέτρα

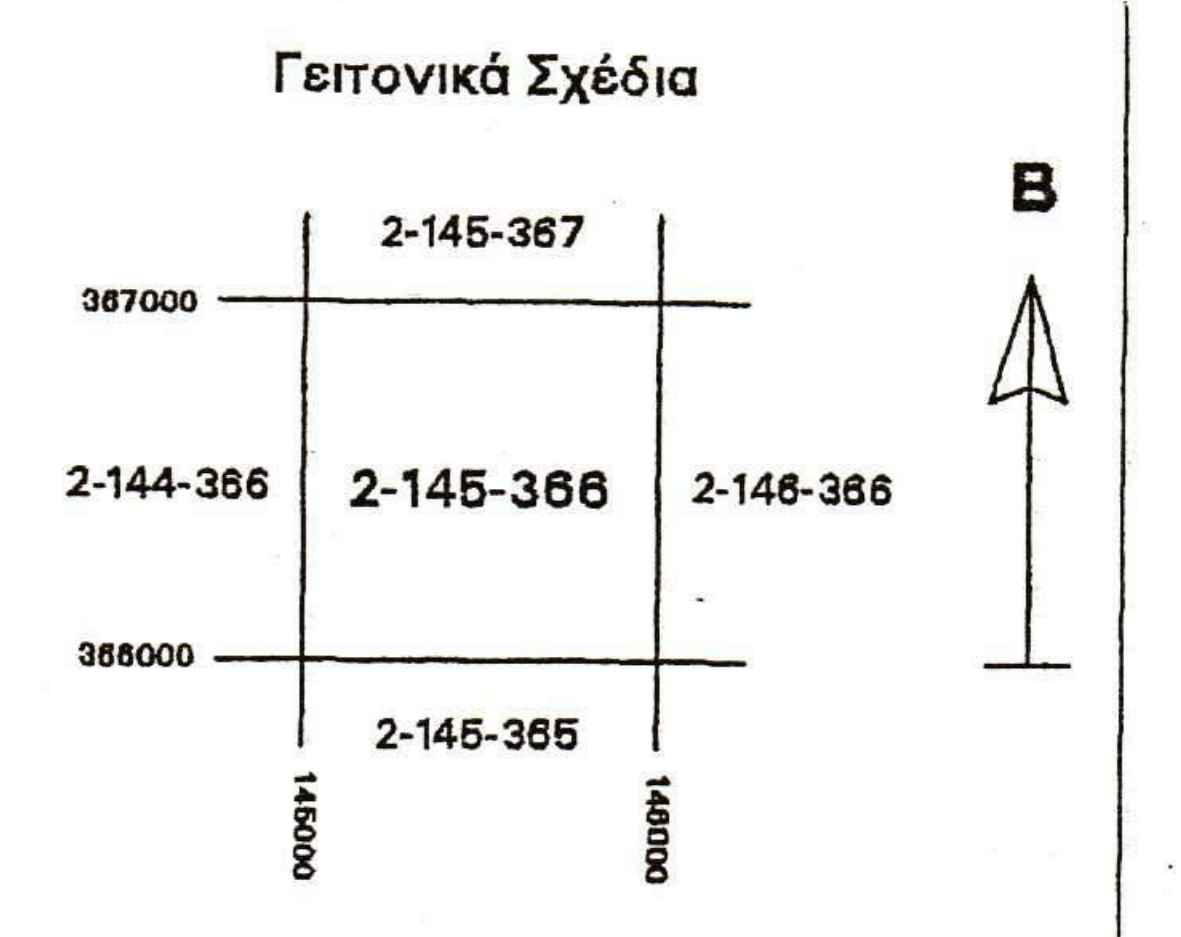
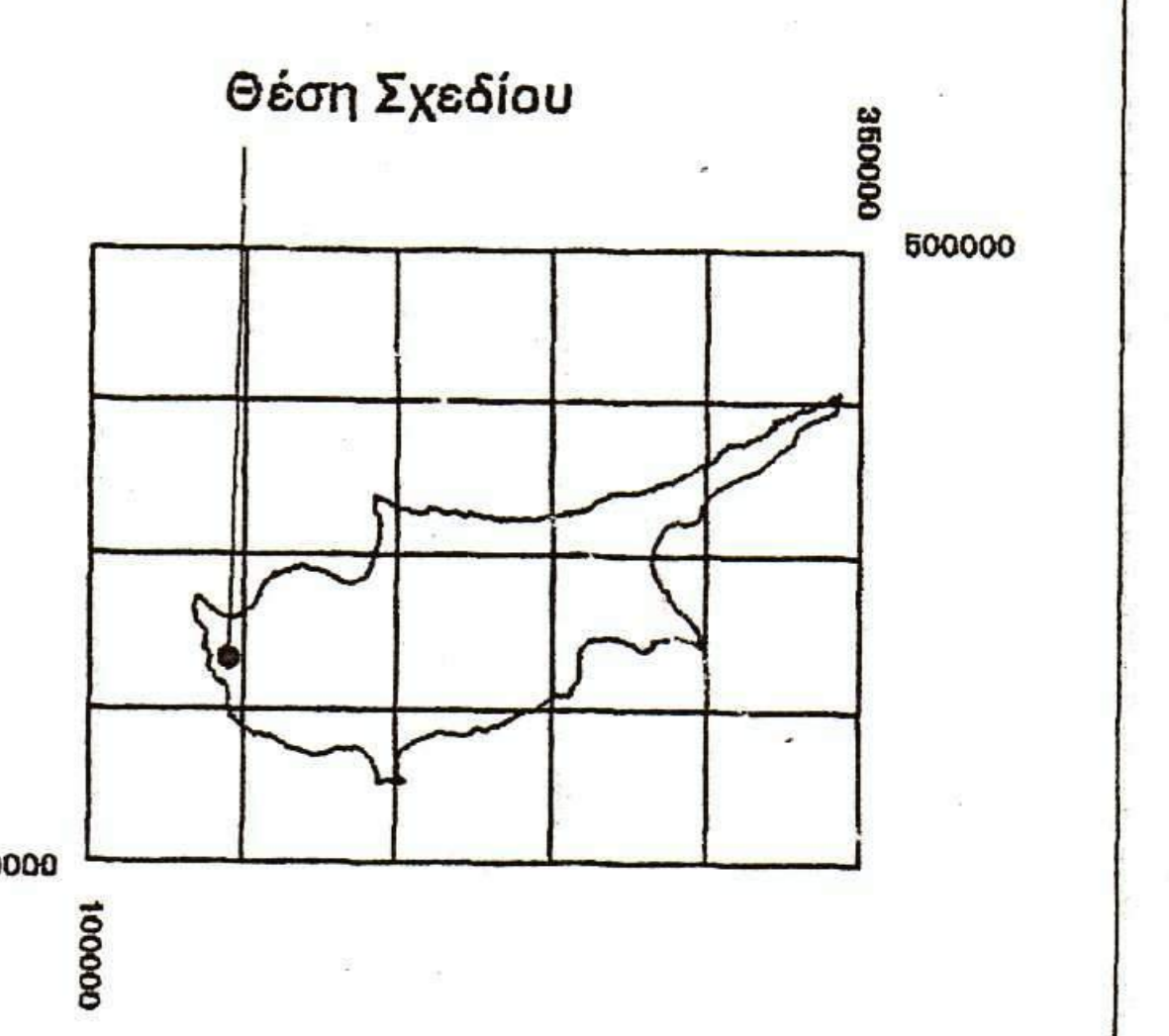
© Το δικαίωμα πνευματικής ιδιοκτησίας επιφυλάσσεται. Απαγορεύεται η ανατύπωση, ψηφιοποίηση, αλλαγή ή μερική αναπαραγωγή, χωρίς την άδεια...

2-145-367  
2-145-367



ΚΥΠΡΙΑΚΗ ΔΗΜΟΚΡΑΤΙΑ

ΑΡΙΘΜΟΣ ΚΤΗΜΑΤΙΚΟΥ ΣΧΕΔΙΟΥ  
**2-145-366**



- ΥΠΟΜΝΗΜΑ**
- +++++ Οριο επαρχίας
  - Οριο δήμου / κοινότητας
  - Οριο ενορίας
  - Οριο τμήματος
  - --- Οριο βρετ. βάσ. με βόθρα
  - Οριο τεμαχίου
  - Περίφραξη
  - Διπλή περίφραξη
  - Κοινή περίφραξη
  - Δόμη/τοίχος αντιστήριξης
  - Δρόμος
  - Πλαγιά
  - Γκρεμιάς
  - Σύνορο κρατικής γης
  - Σύνορο χώρου πρασίνου
  - --- Οριο δάσους με βόθρα
  - Ηλεκτρική γραμμή
  - Τηλεφωνική γραμμή
  - Σειρά ενωμένων λάκκων μη αποτυπωμένων
  - △ --- Γεωδ. σημείο ελέγχου 1ης τάξης
  - △ --- Γεωδ. σημείο ελέγχου 2ης τάξης
  - --- Γεωδ. σημείο ελέγχου 3ης τάξης
  - ⊙ --- Λάκκος
  - ⊙ --- Γεώτρηση
  - ⊙ --- Πηγή
  - ⊙ --- Βρύση
  - ⊙ --- Ανεμόμυλος
  - ⊙ --- Αλακατόλακκος
  - ⊙ --- Φυάρνος
  - ⊙ --- Καμίνι ή ασβεστοκάμινα

ΠΑΝΩ ΑΡΟΔΕΣ (6351)  
ΤΜΗΜΑ 03

2-145-366

Σχέδιο το οποίο δείχνει την περιοχή υδατοπρομήθειας του χωριού... **ΠΑΝΩ ΑΡΟΔΕΣ**... που περιλαμβάνει με μπλέ χρώμα ως έχει καθοριστεί από τον Έπαρχο... **ΠΑΡΟΧ**... και το Διευθυντή του Τμήματος Αναπτύξεως Υδάτων σύμφωνα με το άρθρο 9(3)(γ) του Περὶ Ρυθμίσεως Οδών και Οικοδομών Νόμου Κεφ.96, ως τροποποιήθηκε με το άρθρο 2 (γ) του Νόμου 13/74

*[Signature]*  
Έπαρχος... **Παρόχ**...  
*[Signature]*  
Διευθυντής Τμήματος Αναπτύξεως Υδάτων

Ημερομηνία... **6.11.2008**...

ΠΑΝΩ ΑΡΟΔΕΣ (6351)  
ΤΜΗΜΑ 03

2-145-365

Υφιστάμενη Ζώνη Υδροδότησης  
Επέκταση Ζώνης Υδροδότησης

ΚΑΘΙΚΑΣ (6132)

Τμήμα Κτηματολογίου και Χωρομετρίας  
Εκδόθηκε αρχικά : Μάιος 2006  
Αναπαράγωγή από τη Βάση Δεδομένων : 19.05.2006

ΚΛΙΜΑΚΑ 1:2000



© Το δικαίωμα πνευματικής ιδιοκτησίας επιφυλάσσεται. Απαγορεύεται η ανατύπωση, η φηφισοποίηση, ολική ή μερική αναπαραγωγή, χωρίς την άδεια του Τμήματος.

2-145-366

ΚΥΠΡΙΑΚΗ ΔΗΜΟΚΡΑΤΙΑ

ΑΡΙΘΜΟΣ ΚΤΗΜΑΤΙΚΟΥ ΣΧΕΔΙΟΥ  
**2-146-367**

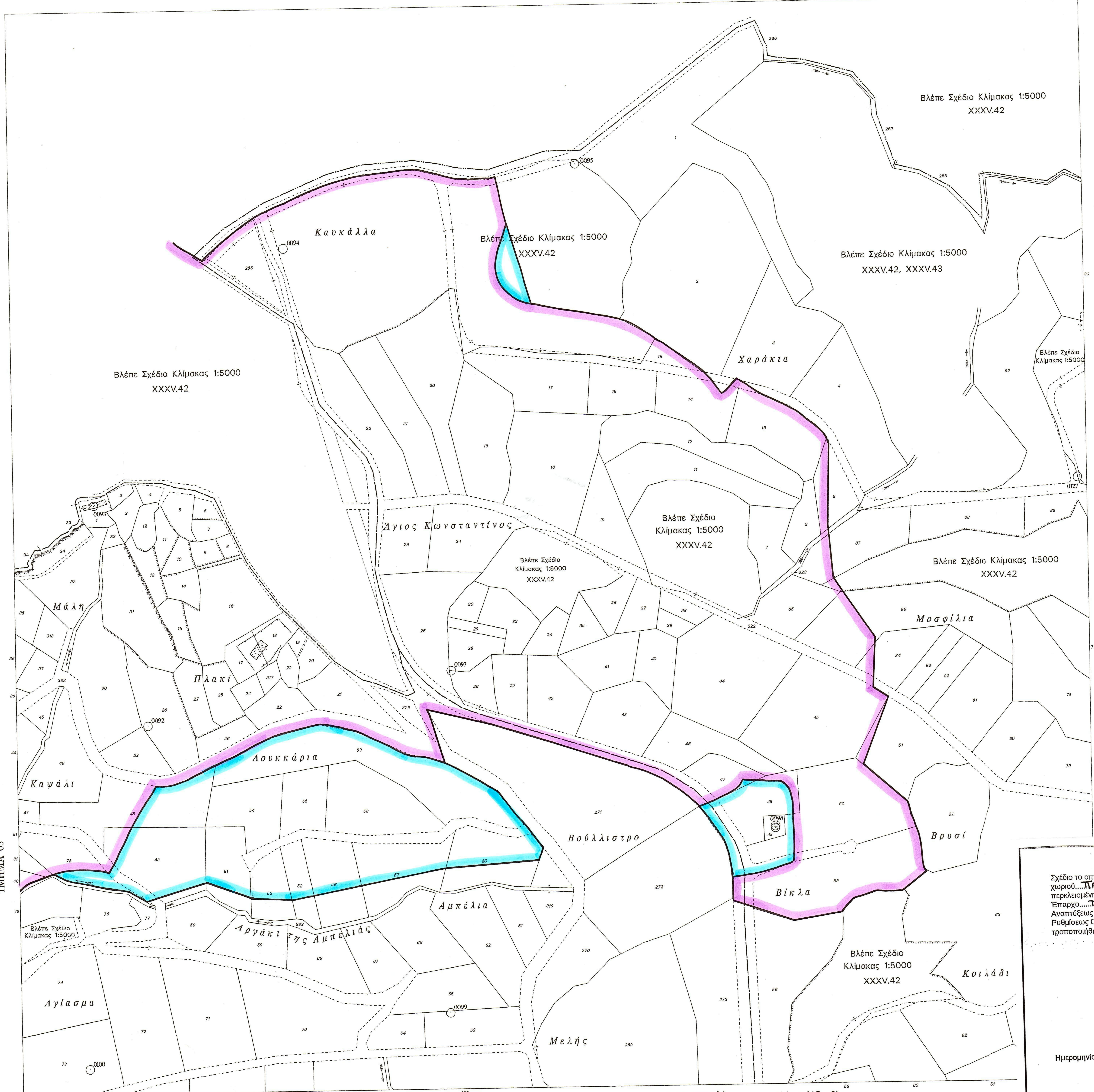
Θέση Σχεδίου

Γεγονικά Σχέδια

2-146-368
2-146-367
2-147-367
2-146-368

**ΥΠΟΜΝΗΜΑ**

- +++++ Οριο επαρχίας
- Οριο δήμου / κοινότητας
- Οριο ενορίας
- Οριο τμήματος
- Οριο Βρετ. Βάσ. με βάρη
- Οριο τεμαχίου
- Περίφραξη
- Διπλή περίφραξη
- Κοινή περίφραξη
- Δόμη/τόπος αντιστήριξης
- Δρόμος
- Πλαγιά
- Γκρεμμός
- Σύνορο κρατικής γης
- Σύνορο χώρου πρασίνου
- Οριο δάσους με βάρη
- Ηλεκτρική γραμμή
- Τηλεφωνική γραμμή
- Σειρά ενωμένων λάκκων μη αποτυπωμένων
- △ Γεωδ. σημείο ελέγχου 1ης τάξης
- △ Γεωδ. σημείο ελέγχου 2ης τάξης
- Γεωδ. σημείο ελέγχου 3ης τάξης
- ⊙ Λάκκος
- ⊙ Γεώτρηση
- ⊙ Πηγή
- ⊙ Βρύση
- ⊙ Ανεμόμυλος
- ⊙ Αλακατόλακκος
- ⊙ Φαύνος
- ⊙ Καμίνι ή ασβεστοκάμινος



2-147-367

ΠΑΝΩ ΑΡΩΔΕΣ (6351)  
ΤΜΗΜΑ 04

Χρυσταίμενη Ζώνη Υδροδότησης  
Επέκταση Ζώνης Υδροδότησης

ΣΗΜΕΙΩΣΗ: Τα τεμάχια και 33 του τμήματος 03 Π. Αρδών επηρεάζονται και η εγγραφή τους παρέρχεται στην κλίμακα 1:5000.

© Το δικαίωμα πνευματικής ιδιοκτησίας επιφυλάσσεται. Απαγορεύεται η ανατύπωση, ψηφιοποίηση, ολική ή μερική αναπαραγωγή, χωρίς την άδεια του Τμήματος.

Σχέδιο το οποίο δείχνει την περιοχή υδατοπρομήθειας του χωριού... **Πάνω Αρώδες**... περιλαμβανομένη με μπλε χρώμα ως έχει καθοριστεί από τον Έπαρχο... **Πέτρον**... και το Διευθυντή του Τμήματος Αναπτύξεως Υδάτων σύμφωνα με το άρθρο 9(3)(γ) του Περί Ρυθμίσεως Οδών και Οικοδομών Νόμου Κεφ.96, ως τροποποιήθηκε με το άρθρο 2 (γ) του Νόμου 13/74

*[Signature]*  
Έπαρχος... **Πέτρον**...  
*[Signature]*  
Διευθυντής Τμήματος Αναπτύξεως Υδάτων

Ημερομηνία... **6. III 2008**...

2-146-367

2-145-367

ΠΑΝΩ ΑΡΩΔΕΣ (6351)  
ΤΜΗΜΑ 03

ΚΛΙΜΑΚΑ 1:2000

Μέτρα 50 0 50 100 150 200 Μέτρα

Τμήμα Κτηματολογίου και Χωρομετρίας  
Εκδόθηκε αρχικά : Μάιος 2006  
Αναπαραγωγή από τη Βάση Δεδομένων : 22.05.2006