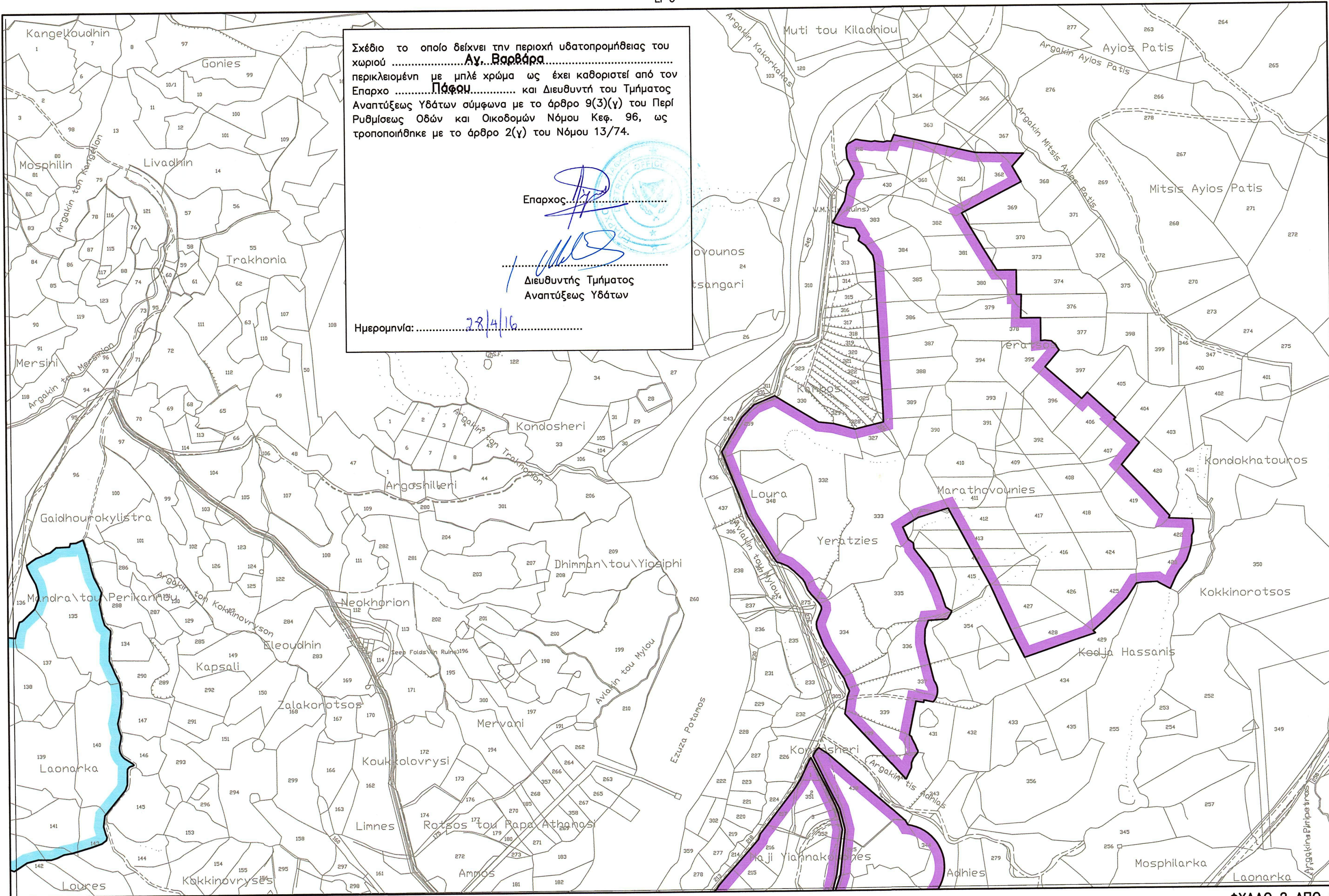


Σχέδιο το οποίο δείχνει την περιοχή υδατοπρομήθειας του χωριού**Αγ. Βαρβάρα**..... περικλειόμενη με μπλέ χρώμα ως έχει καθοριστεί από τον Επαρχο**Πάφου**..... και Διευθυντή του Τμήματος Ανατύξεως Υδάτων σύμφωνα με το άρθρο 9(3)(γ) του Περὶ Ρυθμίσεως Οδών και Οικοδομών Νόμου Κεφ. 96, ως τροποποιήθηκε με το άρθρο 2(γ) του Νόμου 13/74.

Επαρχος.....
 Διευθυντής Τμήματος Ανατύξεως Υδάτων

Ημερομηνία:**28/4/16**.....



LI 13
1

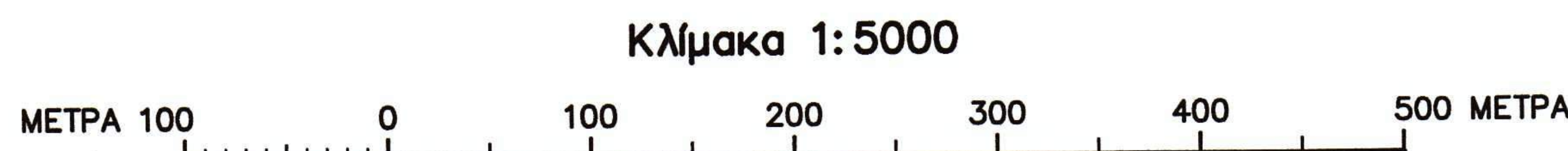
LI 15

LI 22
4

ΦΥΛΛΟ 2 ΑΠΟ 5

Υφιστάμενη Ζώνη Υδροδότησης

Επέκταση Ζώνης Υδροδότησης

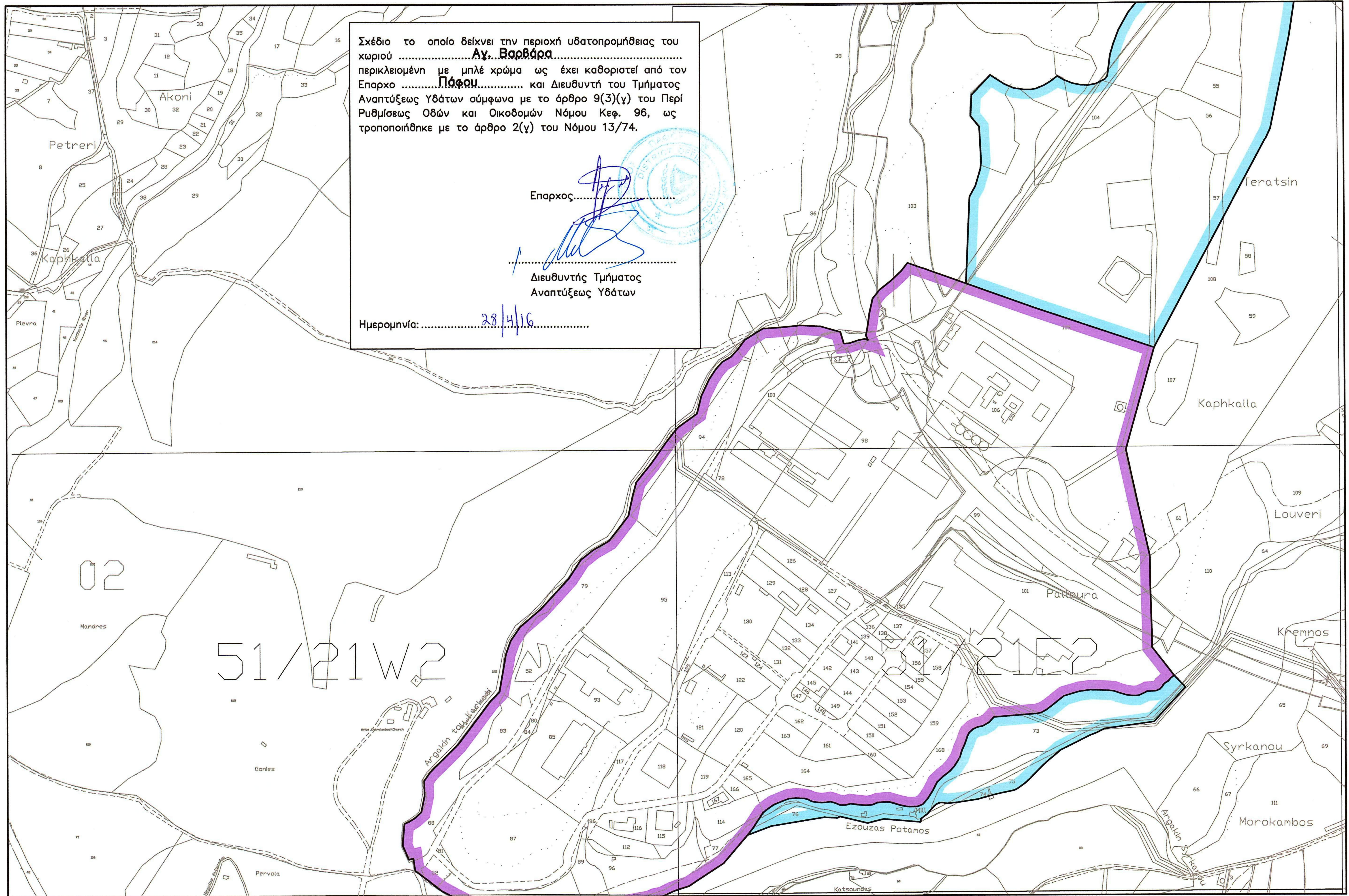


ΑΓ.ΒΑΡΒΑΡΑ-ΟΡΙΟ ΥΔΑΤΟΠΡΟΜΗΘΕΙΑΣ

2

Σχέδιο το οποίο δείχνει την περιοχί υδατοπρομήθειας του χωριού **Αγ. Βαρβάρα** περικλειομένη με μπλέ χρώμα ως έχει καθοριστεί από τον Επαρχο **Πάφου** και Διευθυντή του Τμήματος Αναπτύξεως Υδάτων σύμφωνα με το άρθρο 9(3)(γ) του Περί Ρυθμίσεως Οδών και Οικοδομών Νόμου Κεφ. 96, ως τροποποιήθηκε με το άρθρο 2(γ) του Νόμου 13/74.

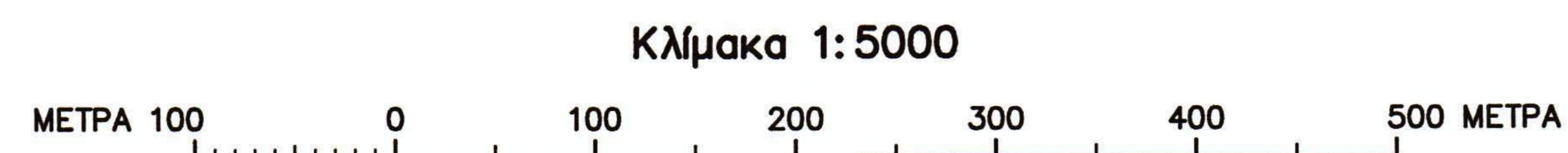
Επαρχος.....
 Διευθυντής Τμήματος Αναπτύξεως Υδάτων
 Ημερομηνία:..... **28/4/16**



LI 20

LI 22
4

Υφιστάμενη Ζώνη Υδροδότησης 
 Επέκταση Ζώνης Υδροδότησης 



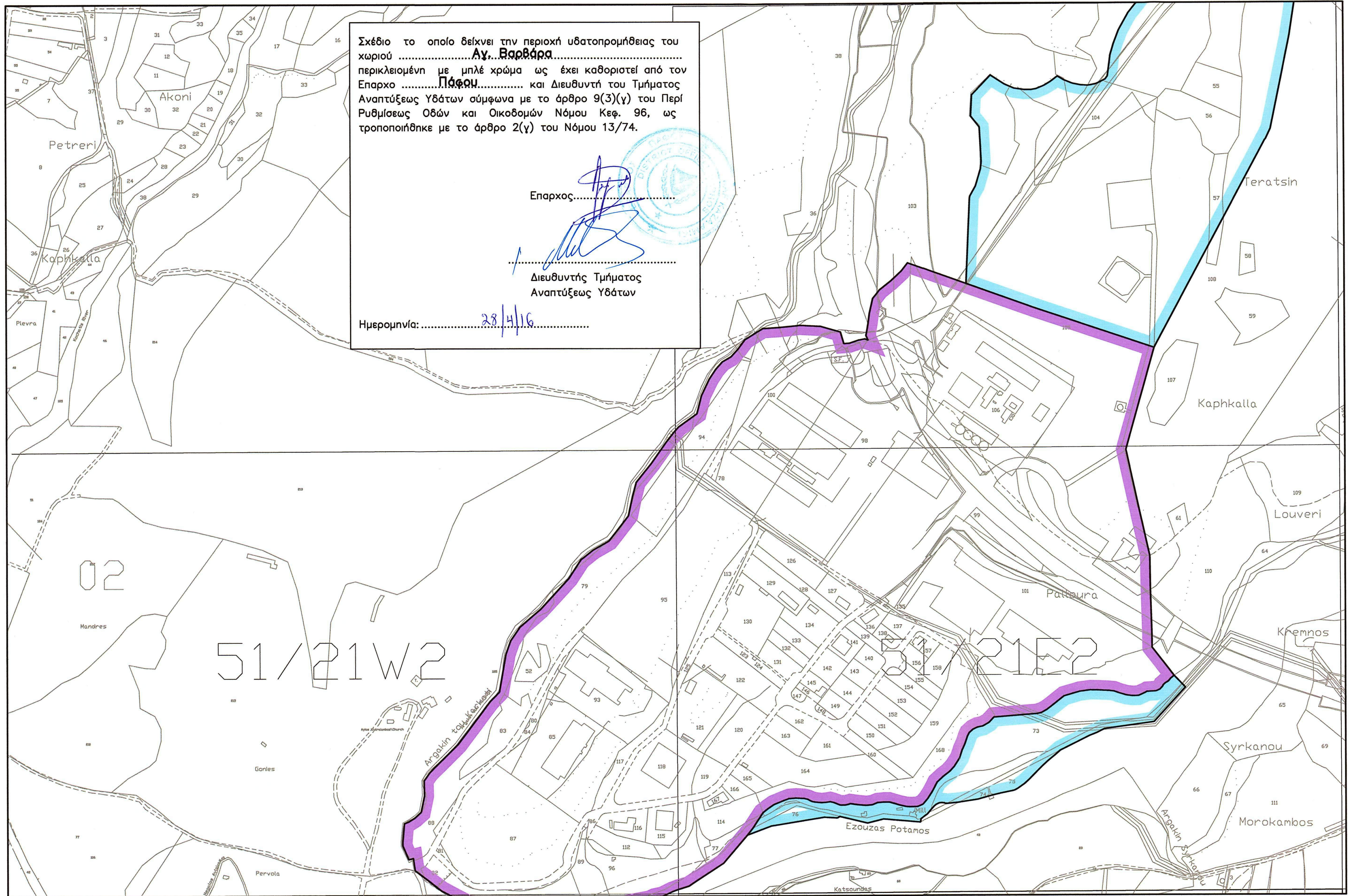
ΑΓ.ΒΑΡΒΑΡΑ-ΟΡΙΟ ΥΔΑΤΟΠΡΟΜΗΘΕΙΑΣ

3

Σχέδιο το οποίο δείχνει την περιοχί υδατοπρομήθειας του χωριού **Αγ. Βαρβάρα** περικλειομένη με μπλέ χρώμα ως έχει καθοριστεί από τον Επαρχο **Πάφου** και Διευθυντή του Τμήματος Αναπτύξεως Υδάτων σύμφωνα με το άρθρο 9(3)(γ) του Περί Ρυθμίσεως Οδών και Οικοδομών Νόμου Κεφ. 96, ως τροποποιήθηκε με το άρθρο 2(γ) του Νόμου 13/74.

Επαρχος.....
 Διευθυντής Τμήματος Αναπτύξεως Υδάτων

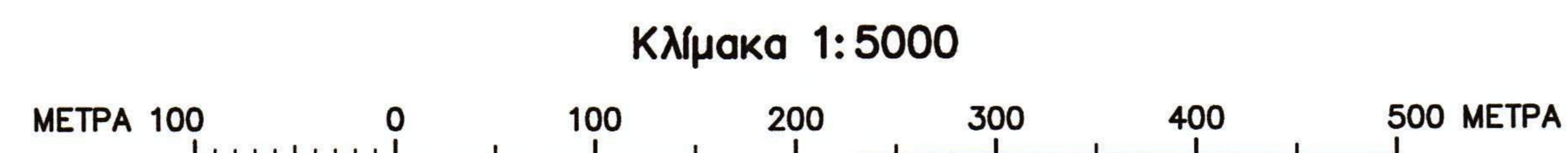
Ημερομηνία:..... **28/4/16**



LI 20

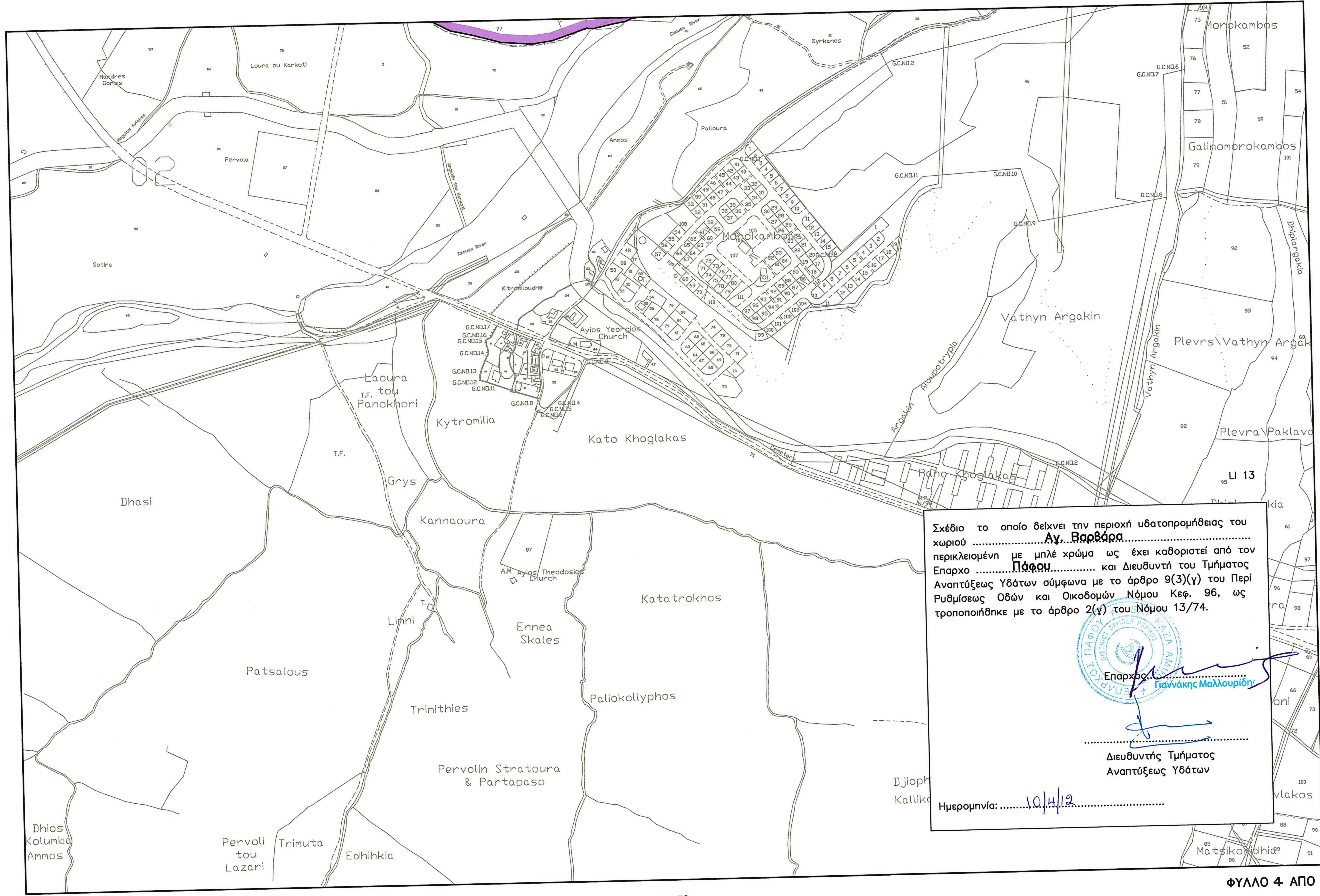
LI 22
4

Υφιστάμενη Ζώνη Υδροδότησης 
 Επέκταση Ζώνης Υδροδότησης 



ΑΓ.ΒΑΡΒΑΡΑ-ΟΡΙΟ ΥΔΑΤΟΠΡΟΜΗΘΕΙΑΣ

3



LI 28

LI 30

Σχέδιο το οποίο δείχνει την περιοχή υδατοπρομήθειας του χωριού **Αγ. Βαρβάρα**..... περικλειομένη με μπλέ χρώμα ως έχει καθοριστεί από τον Επαρχο **Πάφου**..... και Διευθυντή του Τμήματος Αναπτύξεως Υδάτων σύμφωνα με το άρθρο 9(3)(γ) του Περί Ρυθμίσεως Οδών και Οικοδομών Νόμου Κεφ. 96, ως τροποποιήθηκε με το άρθρο 2(γ) του Νόμου 13/74.

Επαρχος **Γιάννης Μαλλουριδής**

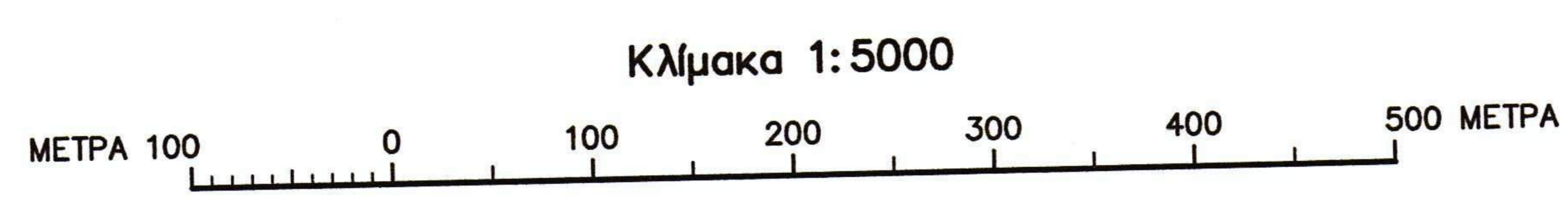
Διευθυντής Τμήματος Αναπτύξεως Υδάτων

Ημερομηνία: **10/11/12**



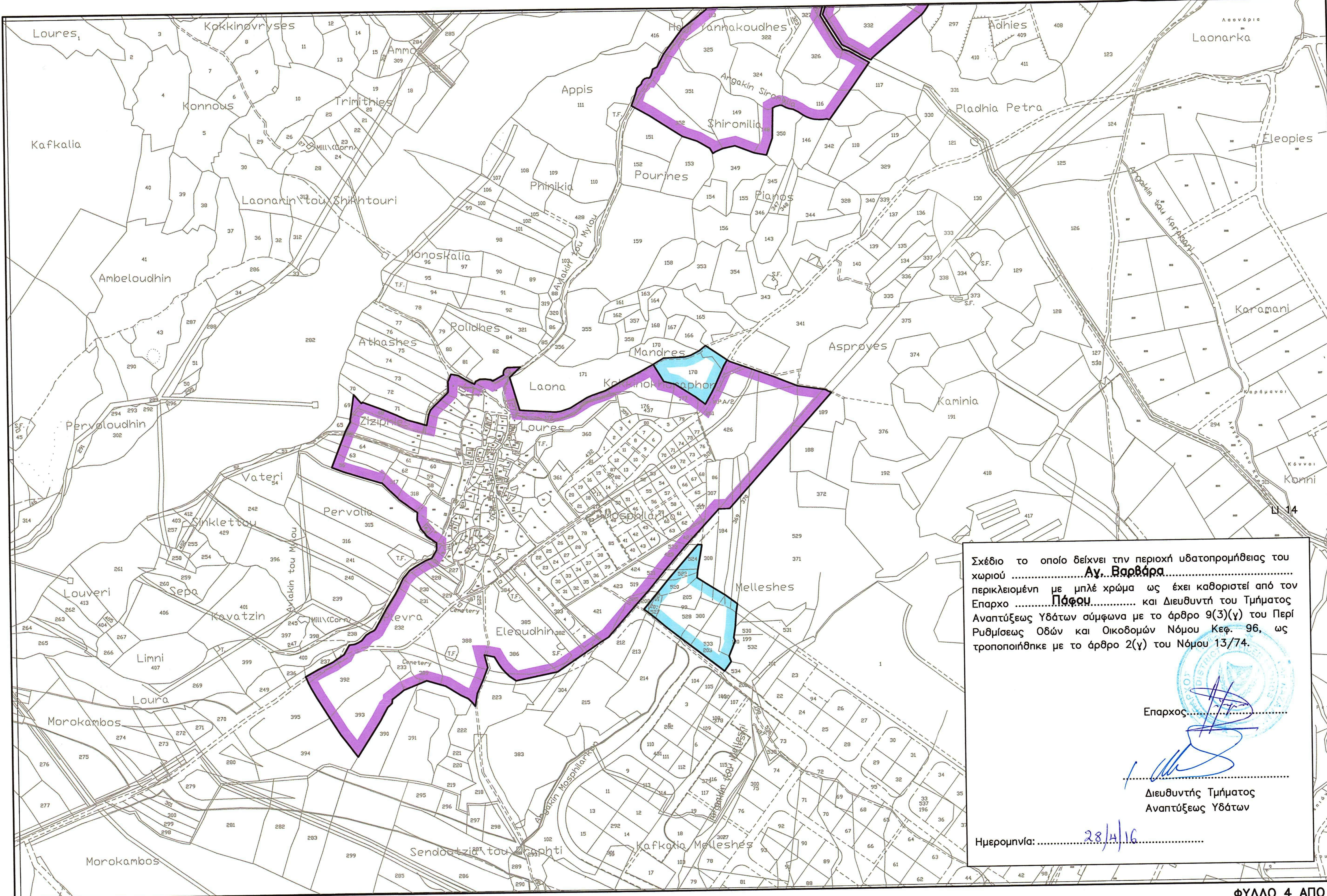
Υφιστάμενη Ζώνη Υδροδότησης 

Επέκταση Ζώνης Υδροδότησης 





ΑΓ.ΒΑΡΒΑΡΑ-ΟΡΙΟ ΥΔΑΤΟΠΡΟΜΗΘΕΙΑΣ

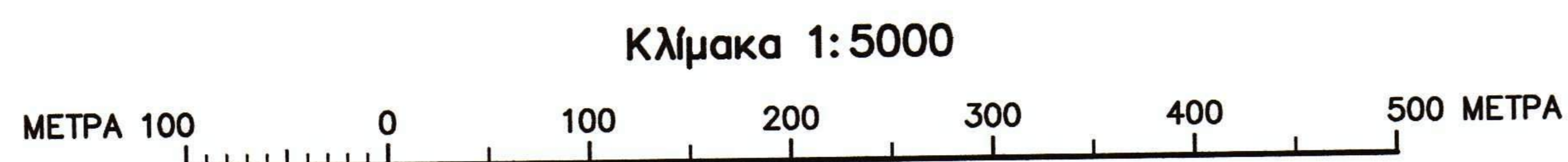
vediastrin\Oria\Υδατοπρομήθειας\Oria Υδατοπρ.5-10-10\Ay.Varvara_LTM.dwg, ISO A2 (landscape)



Σχέδιο το οποίο δείχνει την περιοχή υδατοπρομήθειας του χωριού **Αγ. Βαρβάρα** περιλαμβανόμενη με μπλέ χρώμα ως έχει καθοριστεί από τον Επαρχο **Πάφου** και Διευθυντή του Τμήματος Αναπτύξεως Υδάτων σύμφωνα με το άρθρο 9(3)(γ) του Περί Ρυθμίσεως Οδών και Οικοδομών Νόμου Κεφ. 96, ως τροποποιήθηκε με το άρθρο 2(γ) του Νόμου 13/74.

Επαρχος.....
 Διευθυντής Τμήματος Αναπτύξεως Υδάτων
 Ημερομηνία: 28/4/16

Υφιστάμενη Ζώνη Υδροδότησης 
 Επέκταση Ζώνης Υδροδότησης 



ΑΓ.ΒΑΡΒΑΡΑ-ΟΡΙΟ ΥΔΑΤΟΠΡΟΜΗΘΕΙΑΣ