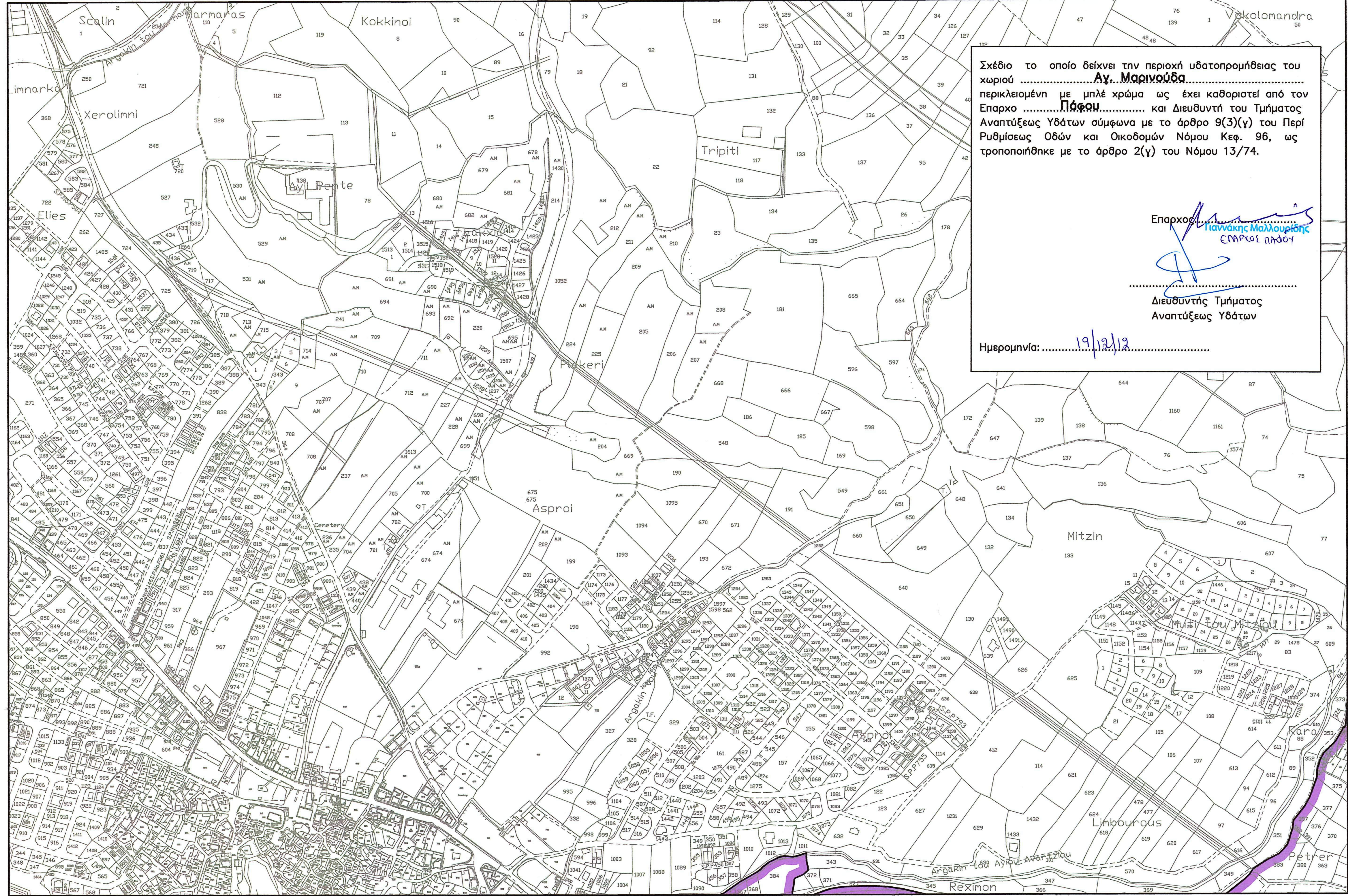


225



Σχέδιο το οποίο δείχνει την περιοχική υδατοπρομήθειας του χωριού **Αγ. Μαρινούδα** περικλειομένη με μπλέ χρώμα ως έχει καθοριστεί από τον Επαρχο **Πάφου** και Διευθυντή του Τμήματος Αναπτύξεως Υδάτων σύμφωνα με το άρθρο 9(3)(γ) του Περί Ρυθμίσεως Οδών και Οικοδομών Νόμου Κεφ. 96, ως τροποποιήθηκε με το άρθρο 2(γ) του Νόμου 13/74.

Επαρχος **Γιάννης Μαλλουρίδης**
ΕΜΠΡΟΣ ΠΑΦΟΥ

.....
Διευθυντής Τμήματος Αναπτύξεως Υδάτων

Ημερομηνία: **19/2/12**

LI 11

LI 13
2

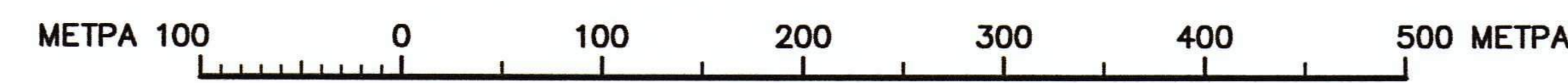
LI 20
3

ΦΥΛΛΟ 1 ΑΠΟ 4

Υφιστάμενη Ζώνη Υδροδότησης 

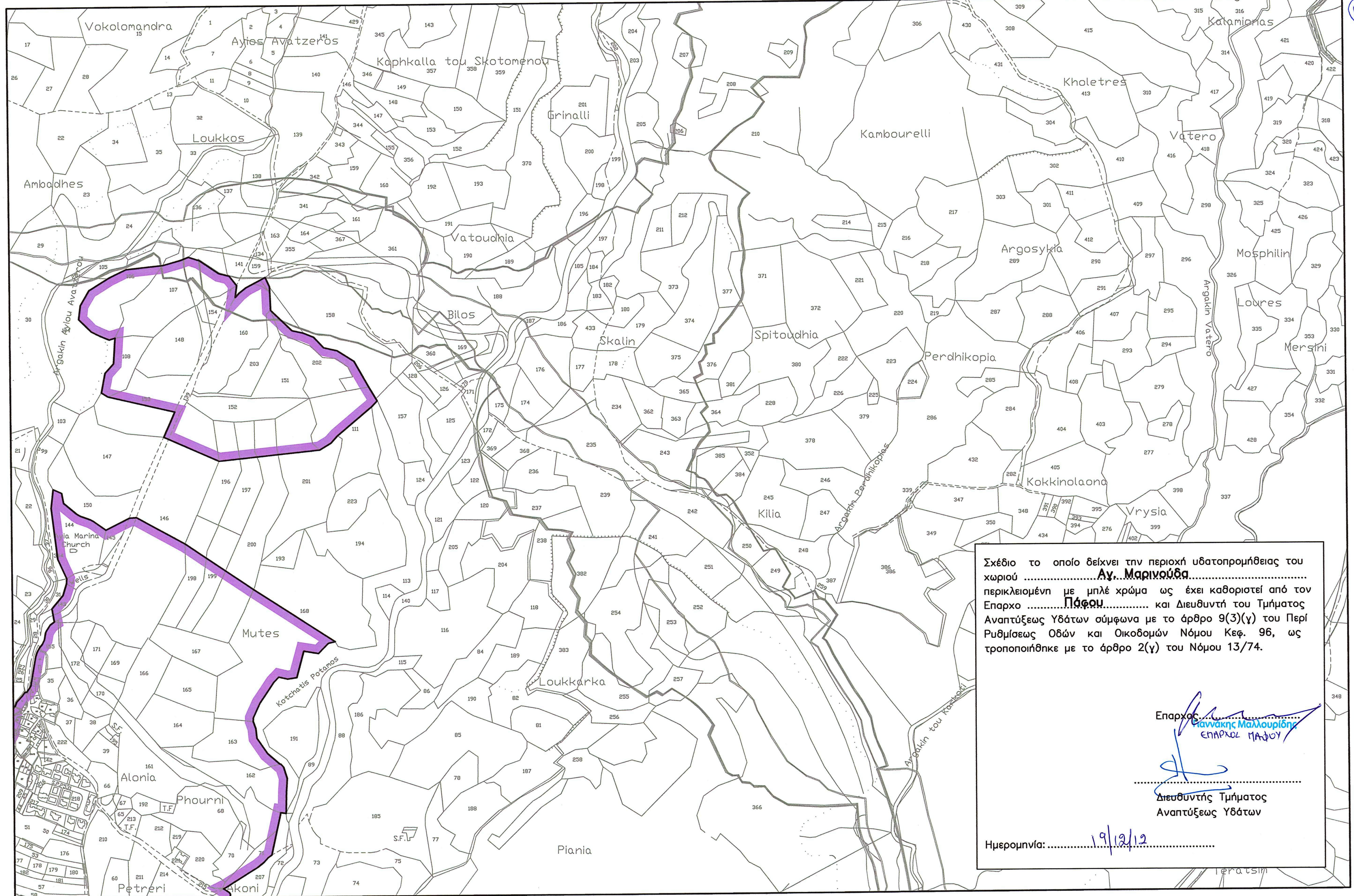
Επέκταση Ζώνης Υδροδότησης 

Κλίμακα 1:5000



ΑΓΙΑ ΜΑΡΙΝΟΥΔΑ-ΟΡΙΟ ΥΔΑΤΟΠΡΟΜΗΘΕΙΑΣ

1



LI 12
1

LI 14

Σχέδιο το οποίο δείχνει την περιοχική υδατοπρομήθεια του χωριού **Αγ. Μαρινούδα** περικλειόμενη με μπλε χρώμα ως έχει καθοριστεί από τον Επαρχο **Πάφου** και Διευθυντή του Τμήματος Αναπτύξεως Υδάτων σύμφωνα με το άρθρο 9(3)(γ) του Περί Ρυθμίσεως Οδών και Οικοδομών Νόμου Κεφ. 96, ως τροποποιήθηκε με το άρθρο 2(γ) του Νόμου 13/74.

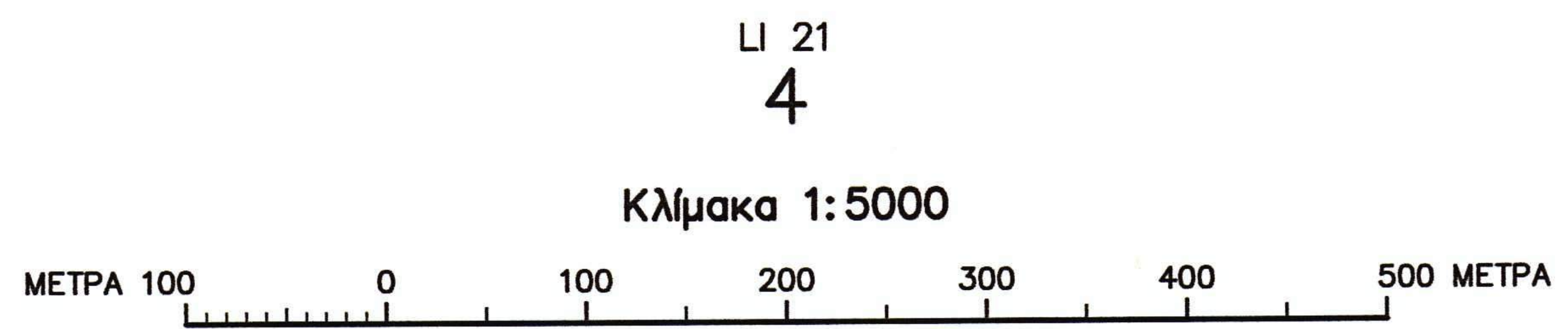
Επαρχος **Γιάννης Μαλλουριόσης**
ΕΠΑΡΧΟΣ ΠΑΦΟΥ

.....
Διευθυντής Τμήματος
Αναπτύξεως Υδάτων

Ημερομηνία: **19/12/12**

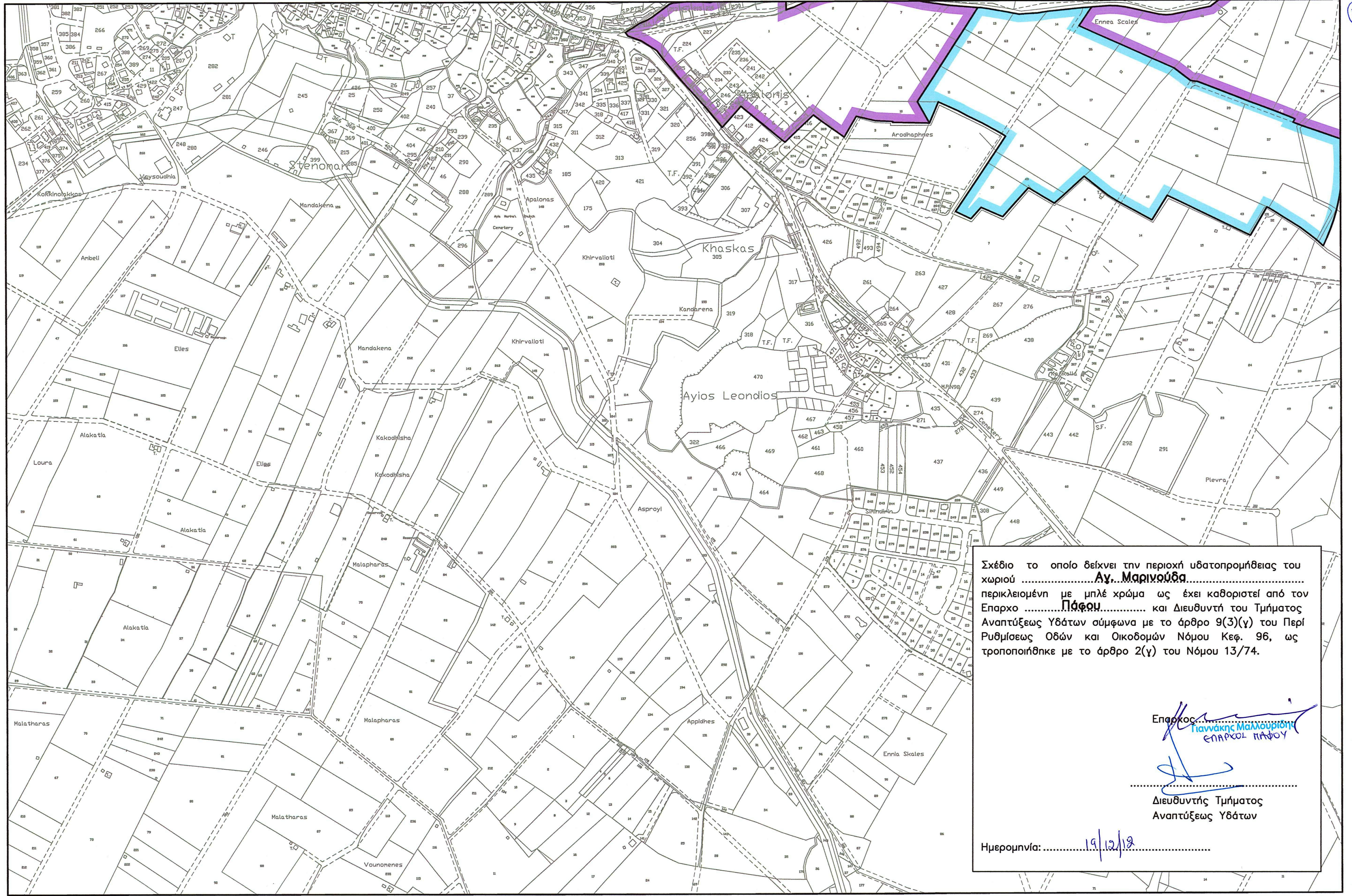
Υφιστάμενη Ζώνη Υδροδότησης 

Επέκταση Ζώνης Υδροδότησης 



ΑΓΙΑ ΜΑΡΙΝΟΥΔΑ-ΟΡΙΟ ΥΔΑΤΟΠΡΟΜΗΘΕΙΑΣ

2



LI 19

LI 21
4

Σχέδιο το οποίο δείχνει την περιοχική υδατοπρομήθεια του χωριού**Αγ. Μαρινούδα**..... περικλειόμενη με μπλε χρώμα ως έχει καθοριστεί από τον Επαρχο**Πάφου**..... και Διευθυντή του Τμήματος Αναπτύξεως Υδάτων σύμφωνα με το άρθρο 9(3)(γ) του Περί Ρυθμίσεως Οδών και Οικοδομών Νόμου Κεφ. 96, ως τροποποιήθηκε με το άρθρο 2(γ) του Νόμου 13/74.

Επαρχος.....**Παναγιώτης Μαλλουριώτης**
ΕΠΑΡΧΟΣ ΠΑΦΟΥ

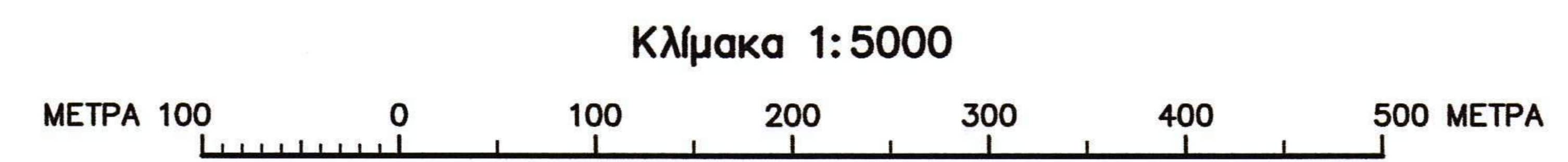
.....
Διευθυντής Τμήματος
Αναπτύξεως Υδάτων

Ημερομηνία:.....**19/12/12**.....

LI 28

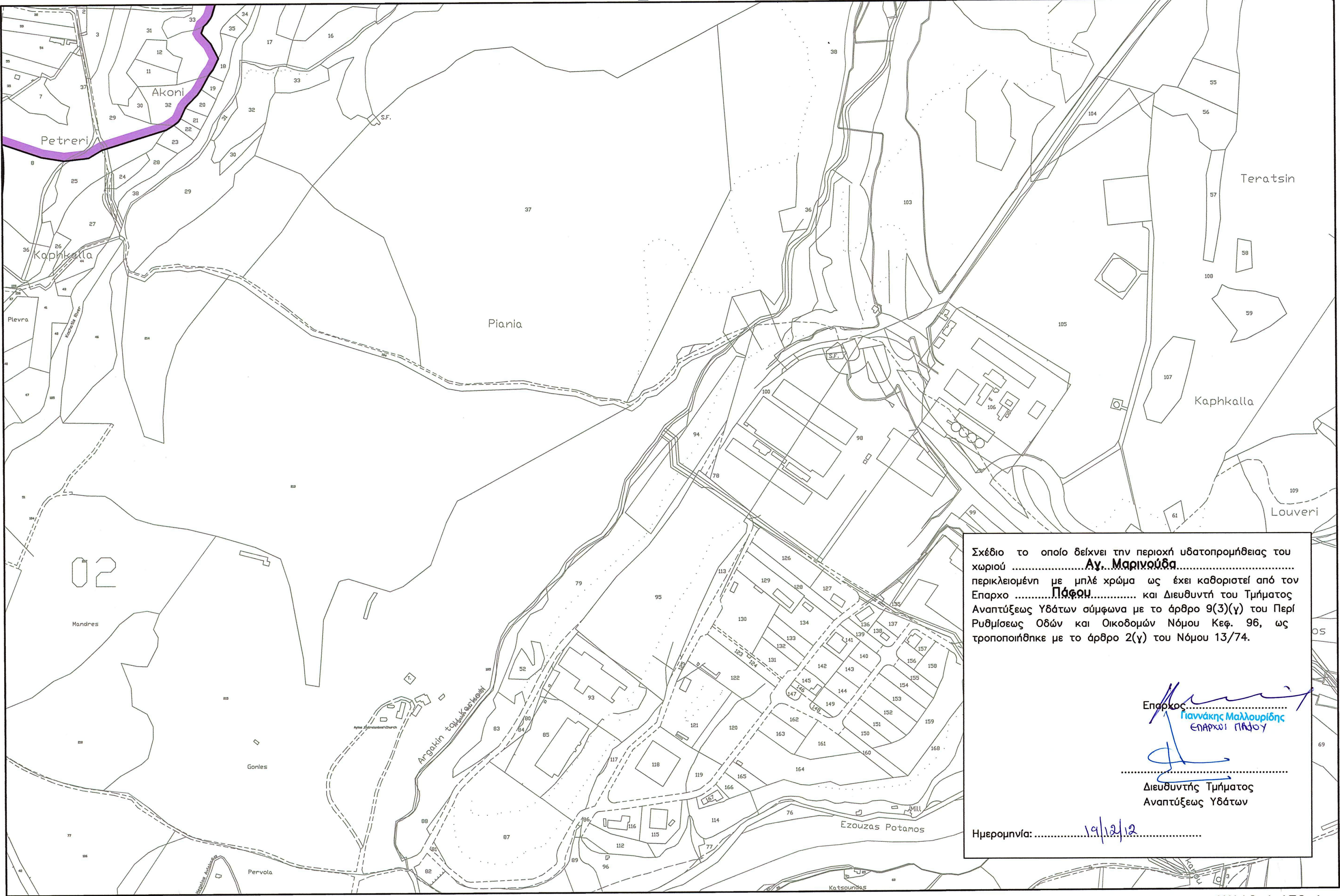
ΦΥΛΛΟ 3 ΑΠΟ 4

Υφιστάμενη Ζώνη Υδροδότησης
 Επέκταση Ζώνης Υδροδότησης



ΑΓΙΑ ΜΑΡΙΝΟΥΔΑ-ΟΡΙΟ ΥΔΑΤΟΠΡΟΜΗΘΕΙΑΣ

3



LI 20
3

LI 22

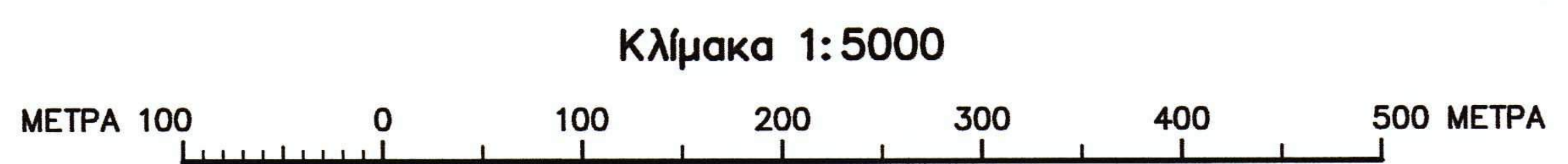
Σχέδιο το οποίο δείχνει την περιοχή υδατοπρομήθειας του χωριού **Αγ. Μαρινούδα** περικλειόμενη με μπλέ χρώμα ως έχει καθοριστεί από τον Επαρχο **Πάφου** και Διευθυντή του Τμήματος Αναπτύξεως Υδάτων σύμφωνα με το άρθρο 9(3)(γ) του Περί Ρυθμίσεως Οδών και Οικοδομών Νόμου Κεφ. 96, ως τροποποιήθηκε με το άρθρο 2(γ) του Νόμου 13/74.

Επαρχος.....
Γιαννάκης Μαλλουρίδης
ΕΠΑΡΧΩΙ ΠΑΦΟΥ

.....
Διευθυντής Τμήματος
Αναπτύξεως Υδάτων

Ημερομηνία: **19/12/12**

Υφιστάμενη Ζώνη Υδροδότησης 
Επέκταση Ζώνης Υδροδότησης 



ΑΓΙΑ ΜΑΡΙΝΟΥΔΑ—ΟΡΙΟ ΥΔΑΤΟΠΡΟΜΗΘΕΙΑΣ

Τυπωμένο

K18

2.11.2002
[Signature]

□ 1422/4

[See Plan on Scale 1:5000]

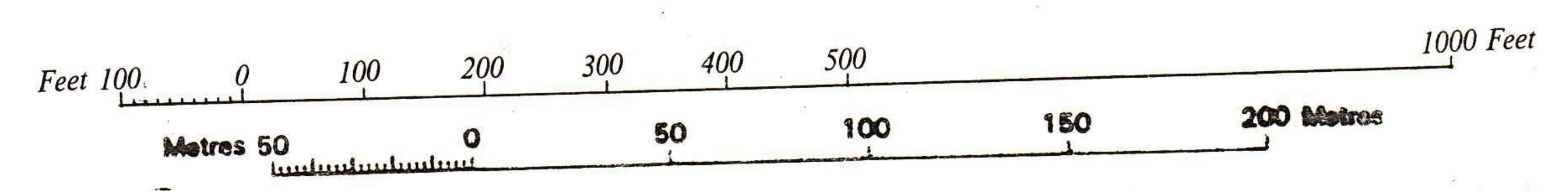
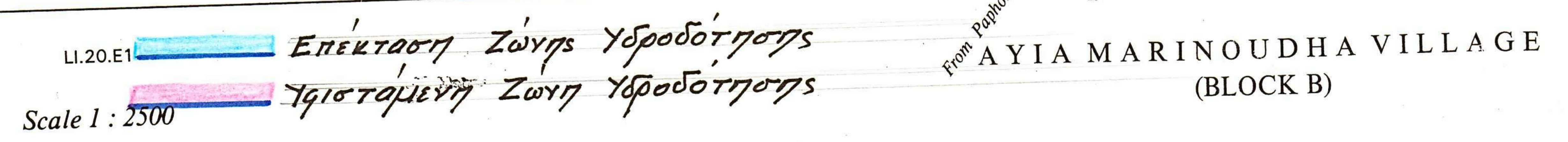

□ 1423/4

□ 555/4

○ 7
○ 6
○ 5

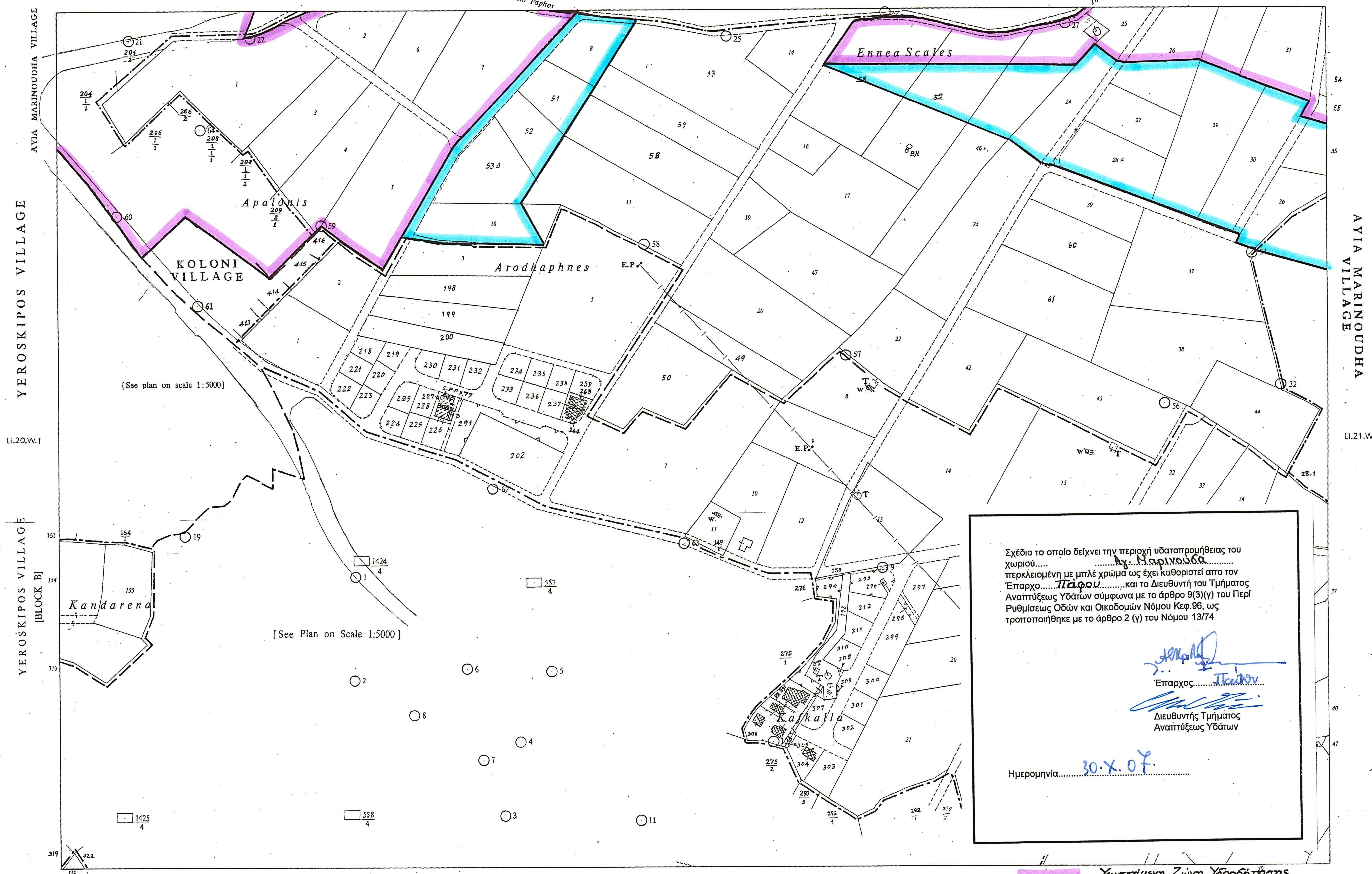
○ 28

Surveyed by the Dept. of Lands & Surveys, 1980
State Copyright Reserved



Page

LI 12.E2



[See plan on scale 1:5000]

[See Plan on Scale 1:5000]

Σχέδιο το οποίο δείχνει την περιοχή υδατοπρομήθειας του χωριού.....
 Ayia Marinoudda.....
 περικλειομένη με μπλέ χρώμα ως έχει καθοριστεί απο τον Έπαρχο.....
 Παύλου..... και το Διευθυντή του Τμήματος Αναπτύξεως Υδάτων σύμφωνα με το άρθρο 9(3)(γ) του Περὶ Ρυθμίσεως Οδών και Οικοδομῶν Νόμου Κεφ.96, ως τροποποιήθηκε με το άρθρο 2 (γ) του Νόμου 13/74

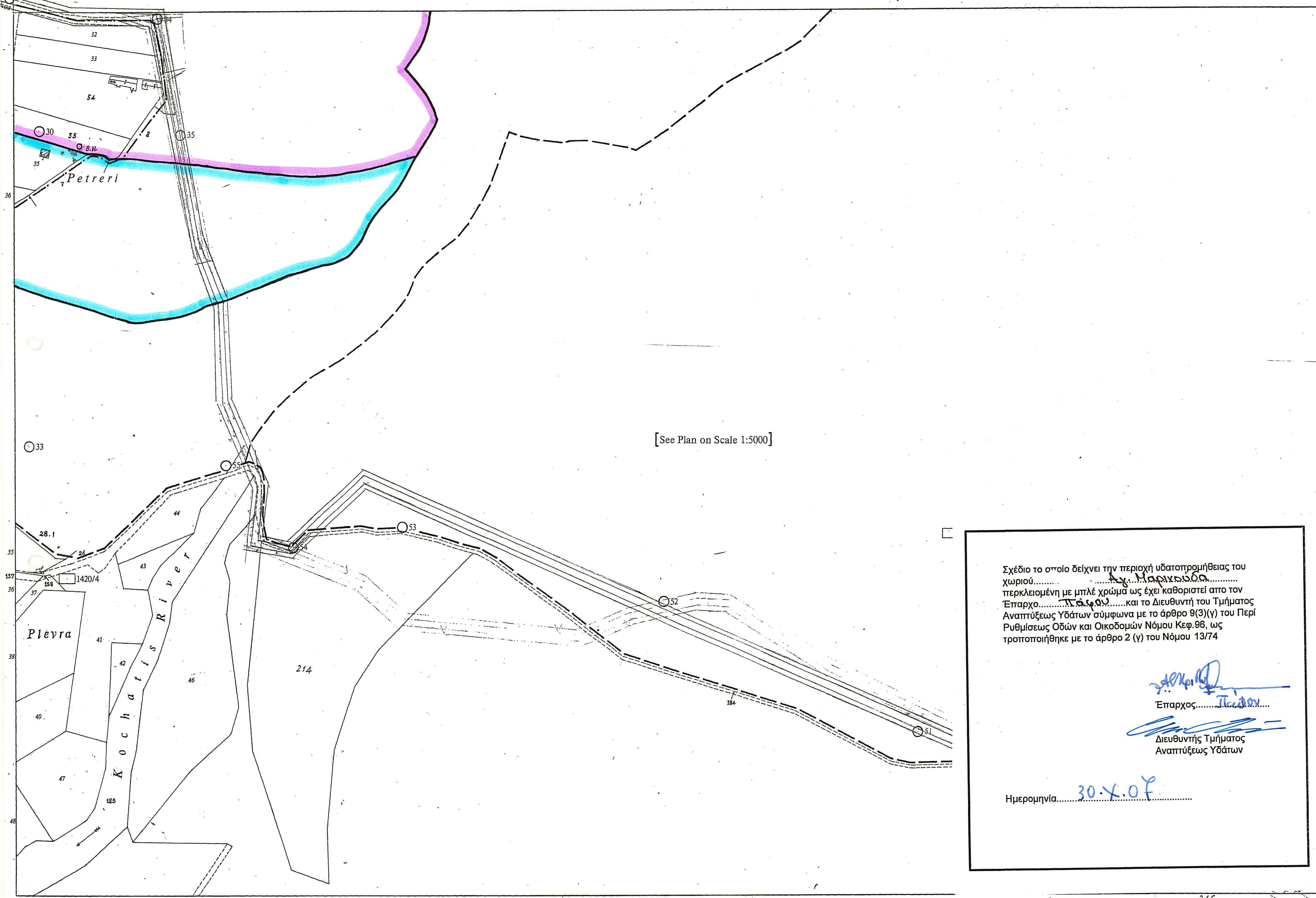
Επαρχος.....
 Διευθυντής Τμήματος Αναπτύξεως Υδάτων

Ημερομηνία..... 30.X.07.....

Χωροτάμια Ζώνη Υδροδότησης
 KOLONI VILLAGE
 Επέκταση Ζώνης Υδροδότησης

AYIA MARINOUDHA VILLAGE

MARATHOUNDA VILLAGE



[See Plan on Scale 1:5000]

Σχέδιο το οποίο δείχνει την περιοχή υδατοπρομήθειας του χωριού.....Αγ. Μαρινούδα..... περικλεισμένη με μπλε χρώμα ως έχει καθοριστεί από τον Έπαρχο.....Παύλο..... και το Διευθυντή του Τμήματος Αναπτύξεως Υδάτων σύμφωνα με το άρθρο 9(3)(γ) του Περί Ρυθμίσεως Οδών και Οικοδομών Νόμου Κεφ.96, ως τροποποιήθηκε με το άρθρο 2 (γ) του Νόμου 13/74

Παύλος
Έπαρχος.....Παύλου.....
Παύλος
Διευθυντής Τμήματος
Αναπτύξεως Υδάτων

Ημερομηνία.....30.4.07.....

 Υφιστάμενη Ζώνη Υδροδότησης
 Επέκταση Ζώνης Υδροδότησης