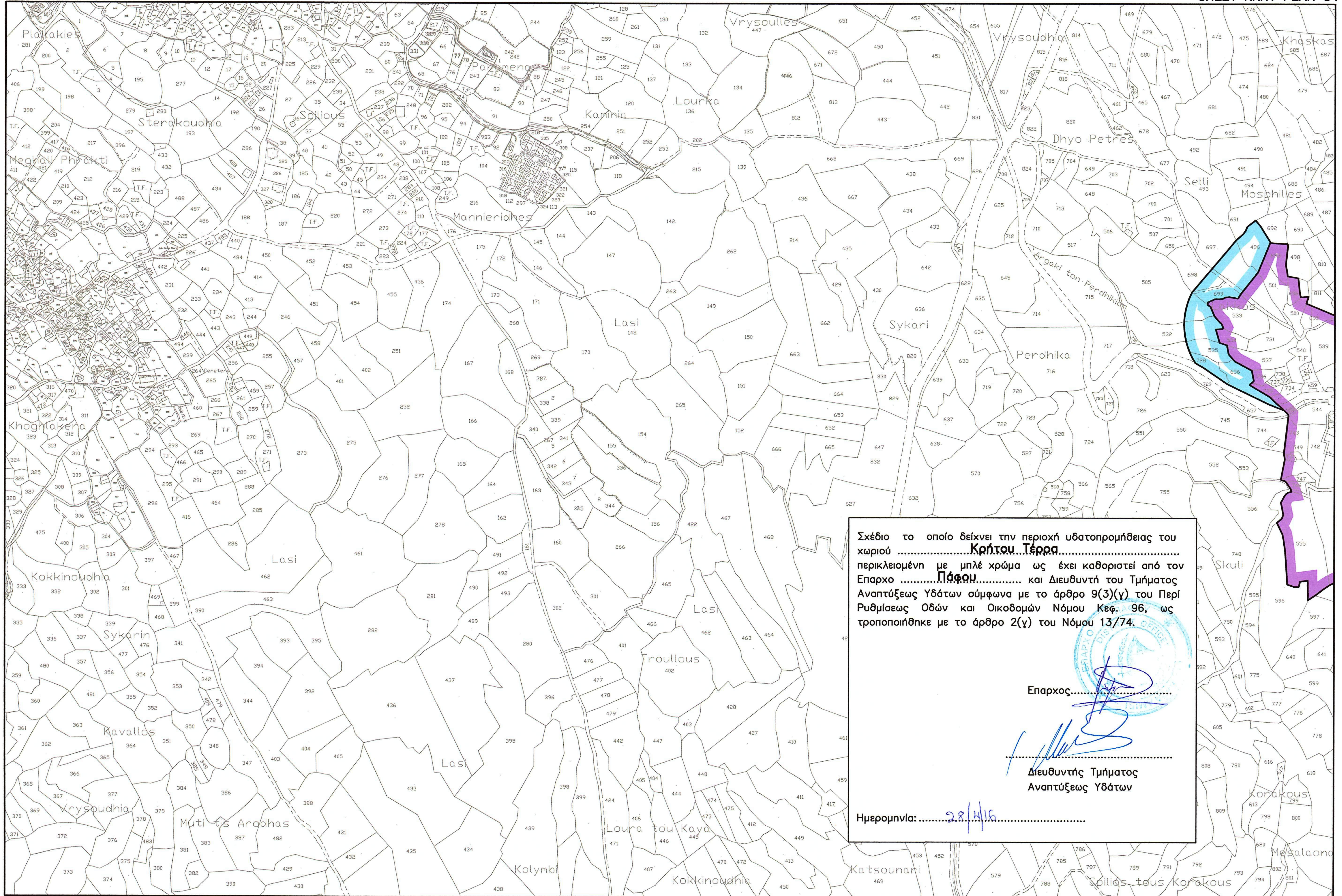



KS



XXXV 33

XXXV 35
2

Σχέδιο το οποίο δείχνει την περιοχή υδατοπρομήθειας του χωριού **Κρήτου Τέρρα**..... περικλειόμενη με μπλε χρώμα ως έχει καθοριστεί από τον Επαρχο **Πάφου**..... και Διευθυντή του Τμήματος Αναπτύξεως Υδάτων σύμφωνα με το άρθρο 9(3)(γ) του Περί Ρυθμίσεως Οδών και Οικοδομών Νόμου Κεφ. 96, ως τροποποιήθηκε με το άρθρο 2(γ) του Νόμου 13/74.



Επαρχος.....

Διευθυντής Τμήματος
Αναπτύξεως Υδάτων

Ημερομηνία: **28/4/16**

XXXV 42

ΦΥΛΛΟ 1 ΑΠΟ 2

Υφιστάμενη Ζώνη Υδροδότησης



Επέκταση Ζώνης Υδροδότησης



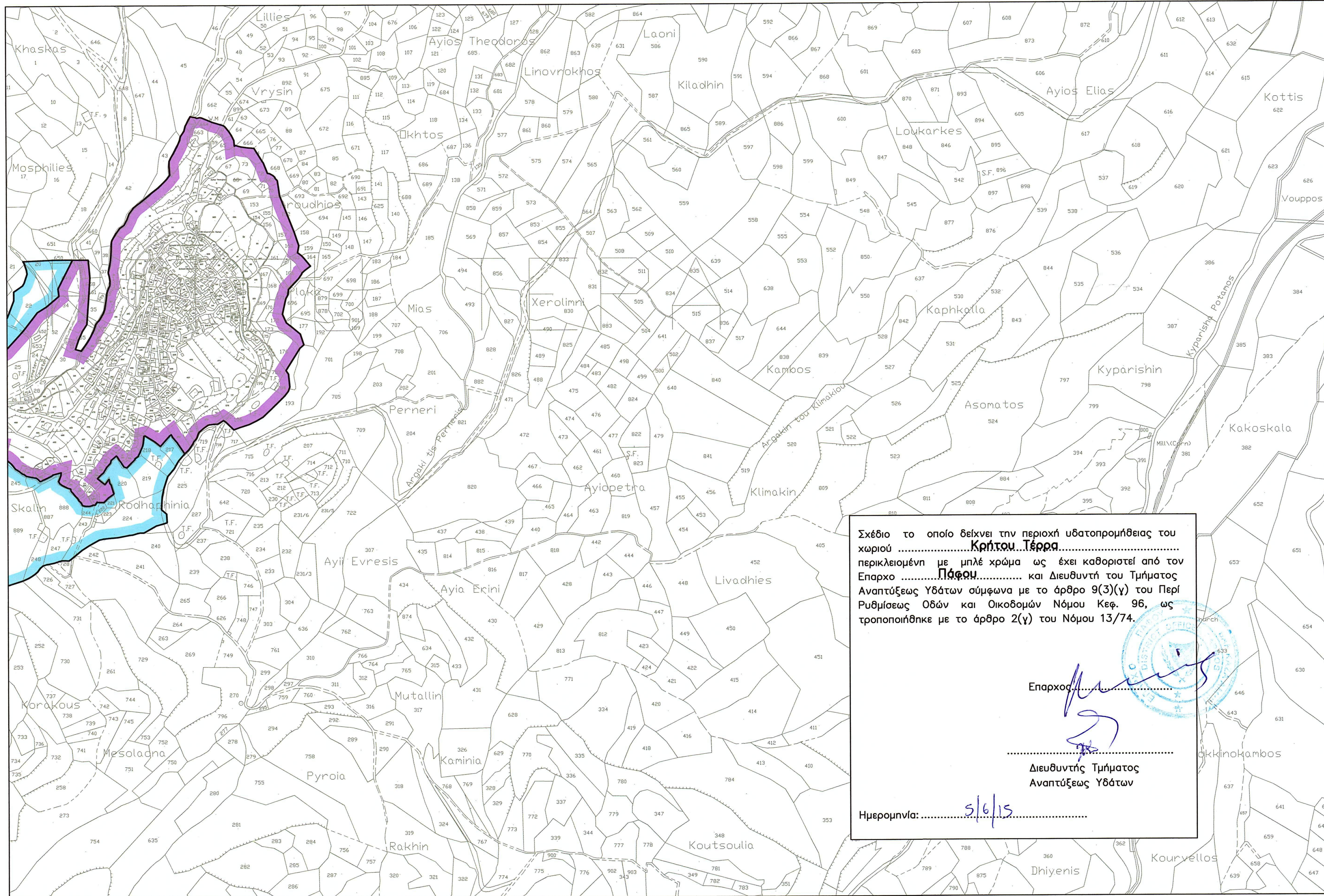
Κλίμακα 1:5000



ΚΡΗΤΟΥ ΤΕΡΡΑ – ΟΡΙΟ ΥΔΑΤΟΠΡΟΜΗΘΕΙΑΣ

1


Κ4



XXXV 34
1

Σχέδιο το οποίο δείχνει την περιοχή υδατοπρομήθειας του χωριού **Κρήτου Τέρρα** περικλειόμενη με μπλε χρώμα ως έχει καθοριστεί από τον Επαρχο **Πάφου** και Διευθυντή του Τμήματος Αναπτύξεως Υδάτων σύμφωνα με το άρθρο 9(3)(γ) του Περί Ρυθμίσεως Οδών και Οικοδομών Νόμου Κεφ. 96, ως τροποποιήθηκε με το άρθρο 2(γ) του Νόμου 13/74.

Επαρχος.....
 Διευθυντής Τμήματος Αναπτύξεως Υδάτων
 Ημερομηνία:..... 5/6/15



Υφιστάμενη Ζώνη Υδροδότησης
 Επέκταση Ζώνης Υδροδότησης

Κλίμακα 1:5000

ΜΕΤΡΑ 100 0 100 200 300 400 500 ΜΕΤΡΑ

ΚΡΗΤΟΥ ΤΕΡΡΑ – ΟΡΙΟ ΥΔΑΤΟΠΡΟΜΗΘΕΙΑΣ

2

ΦΥΛΛΟ 2 ΑΠΟ 2