

Σχέδιο το οποίο δείχνει την περιοχή υδατοπρομήθειας του χωριού ..... **Κεδαρες** ..... περικλειόμενη με μπλε χρώμα ως έχει καθοριστεί από τον Επαρχον ..... **Πάφου** ..... και Διευθυντή του Τμήματος Ανατύξεως Υδάτων σύμφωνα με το άρθρο 9(3)(γ) του Περι Ρυθμίσεως Οδών και Οικοδομών Νόμου Κεφ. 96, ως τροποποιήθηκε με το άρθρο 2(γ) του Νόμου 13/74.

*[Signature]*  
Επαρχος..... **Πάφου** .....

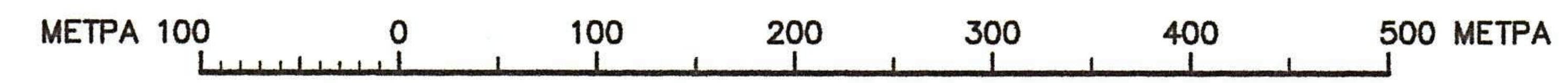
*[Signature]*  
Διευθυντής Τμήματος  
Ανατύξεως Υδάτων

Ημερομηνία: **18.1.2011** .....

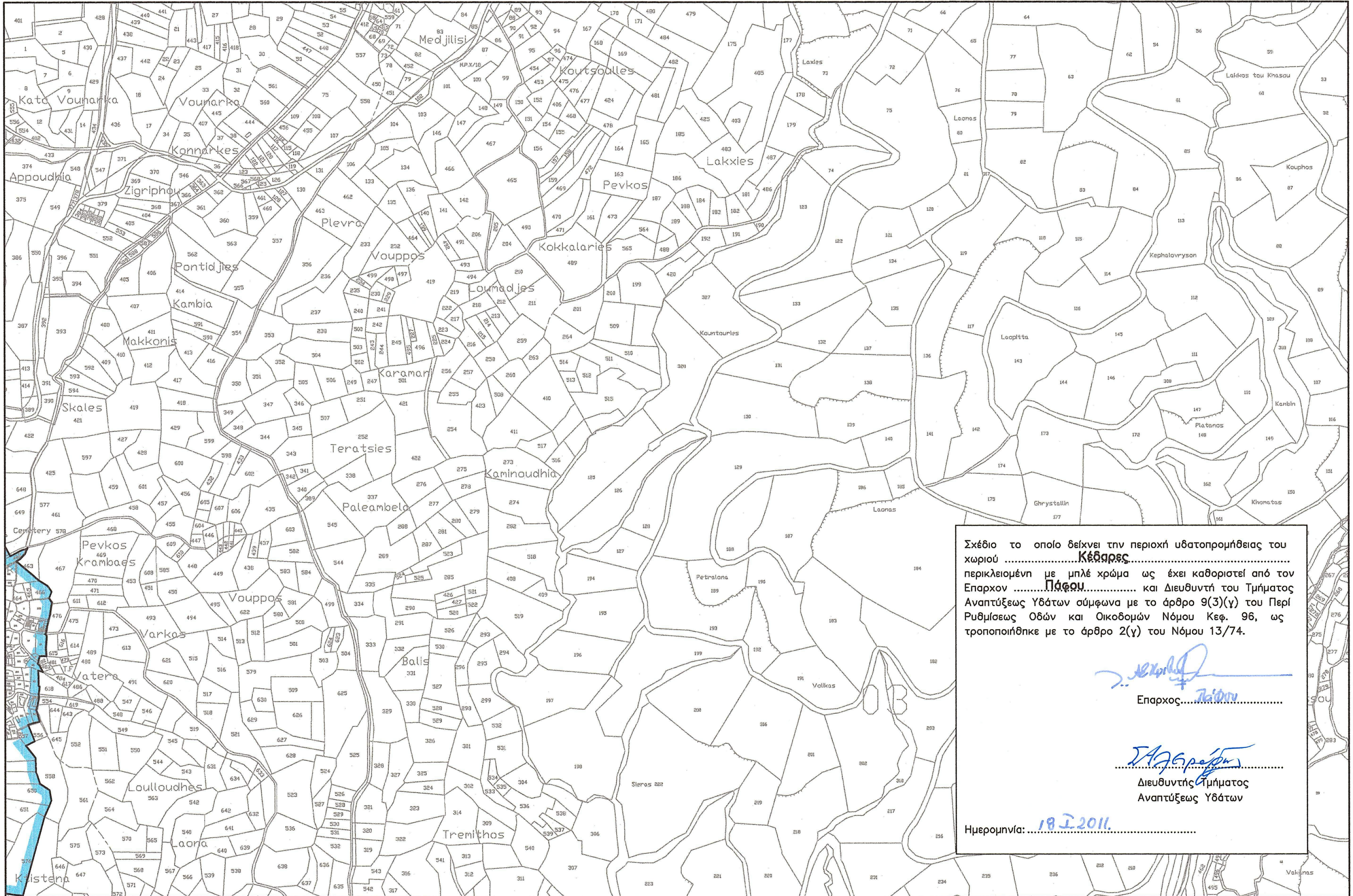
XLVI 37

XLVI 39

Κλίμακα 1:5000



ΚΕΔΑΡΕΣ-ΟΡΙΟ ΥΔΑΤΟΠΡΟΜΗΘΕΙΑΣ



XLVI 38

XLVI 40

Σχέδιο το οποίο δείχνει την περιοχική υδατοπρομήθεια του χωριού ..... **Κεδαρες** ..... περικλειομένη με μπλέ χρώμα ως έχει καθοριστεί από τον Επαρχον ..... **Πάου** ..... και Διευθυντή του Τμήματος Αναπτύξεως Υδάτων σύμφωνα με το άρθρο 9(3)(γ) του Περί Ρυθμίσεως Οδών και Οικοδομών Νόμου Κεφ. 96, ως τροποποιήθηκε με το άρθρο 2(γ) του Νόμου 13/74.

*[Signature]*  
Επαρχος..... **Πάου**.....

*[Signature]*  
Διευθυντής Τμήματος Αναπτύξεως Υδάτων

Ημερομηνία: **18.1.2011**.....

XLVI 47

ΦΥΛΛΟ 2 ΑΠΟ 3

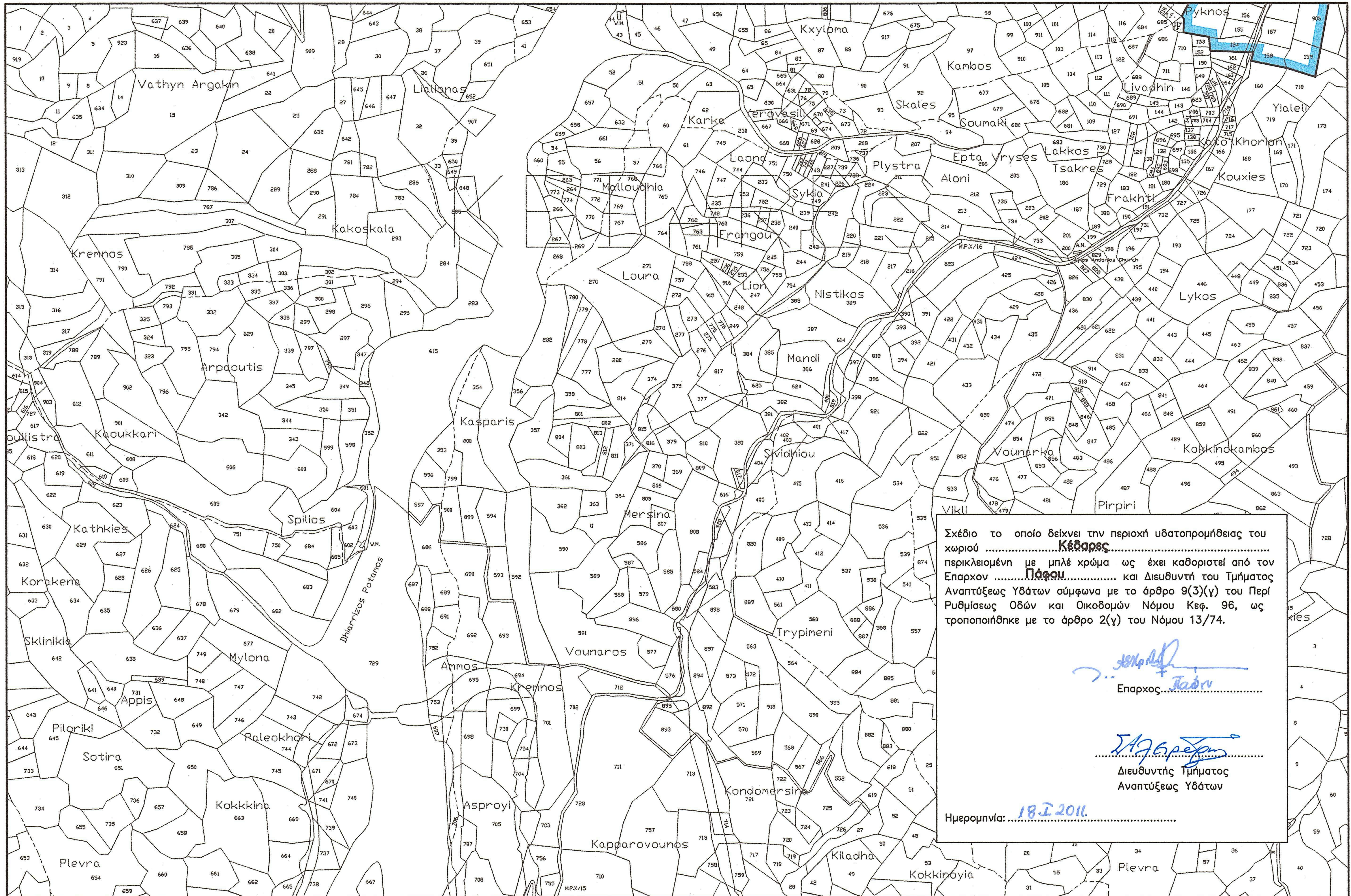
Κλίμακα 1:5000



ΚΕΔΑΡΕΣ-ΟΡΙΟ ΥΔΑΤΟΠΡΟΜΗΘΕΙΑΣ

2

D:\pnc\27\Shoral enia\Diamanto\Kedares\_1.TM.dwg



XLVI 45

XLVI 47

Σχέδιο το οποίο δείχνει την περιοχή υδατοπρομήθειας του χωριού ..... **Κεδαρες** ..... περικλειόμενη με μπλε χρώμα ως έχει καθοριστεί από τον Επαρχον ..... **Πάου** ..... και Διευθυντή του Τμήματος Αναπτύξεως Υδάτων σύμφωνα με το άρθρο 9(3)(γ) του Περί Ρυθμίσεως Οδών και Οικοδομών Νόμου Κεφ. 96, ως τροποποιήθηκε με το άρθρο 2(γ) του Νόμου 13/74.

*[Signature]*  
Επαρχος.....

*[Signature]*  
Διευθυντής Τμήματος Αναπτύξεως Υδάτων

Ημερομηνία: **18.2.2011**

Κλίμακα 1:5000

