

XLV 23

XLVI 17

Σχέδιο το οποίο δείχνει την περιοχική υδατοπρομήθειας του χωριού **Λεμόνα** περικλειομένη με μπλε χρώμα ως έχει καθοριστεί από τον Επαρχο **Πάφου** και Διευθυντή του Τμήματος Αναπτύξεως Υδάτων σύμφωνα με το άρθρο 9(3)(γ) του Περί Ρυθμίσεως Οδών και Οικοδομών Νόμου Κεφ. 96, ως τροποποιήθηκε με το άρθρο 2(γ) του Νόμου 13/74.

Επαρχος..... *[Signature]*

..... *[Signature]*

Διευθυντής Τμήματος Αναπτύξεως Υδάτων

Ημερομηνία: **24.11.14**

XLV 32
2

ΦΥΛΛΟ 1 ΑΠΟ 2

Υφιστάμενη Ζώνη Υδροδότησης

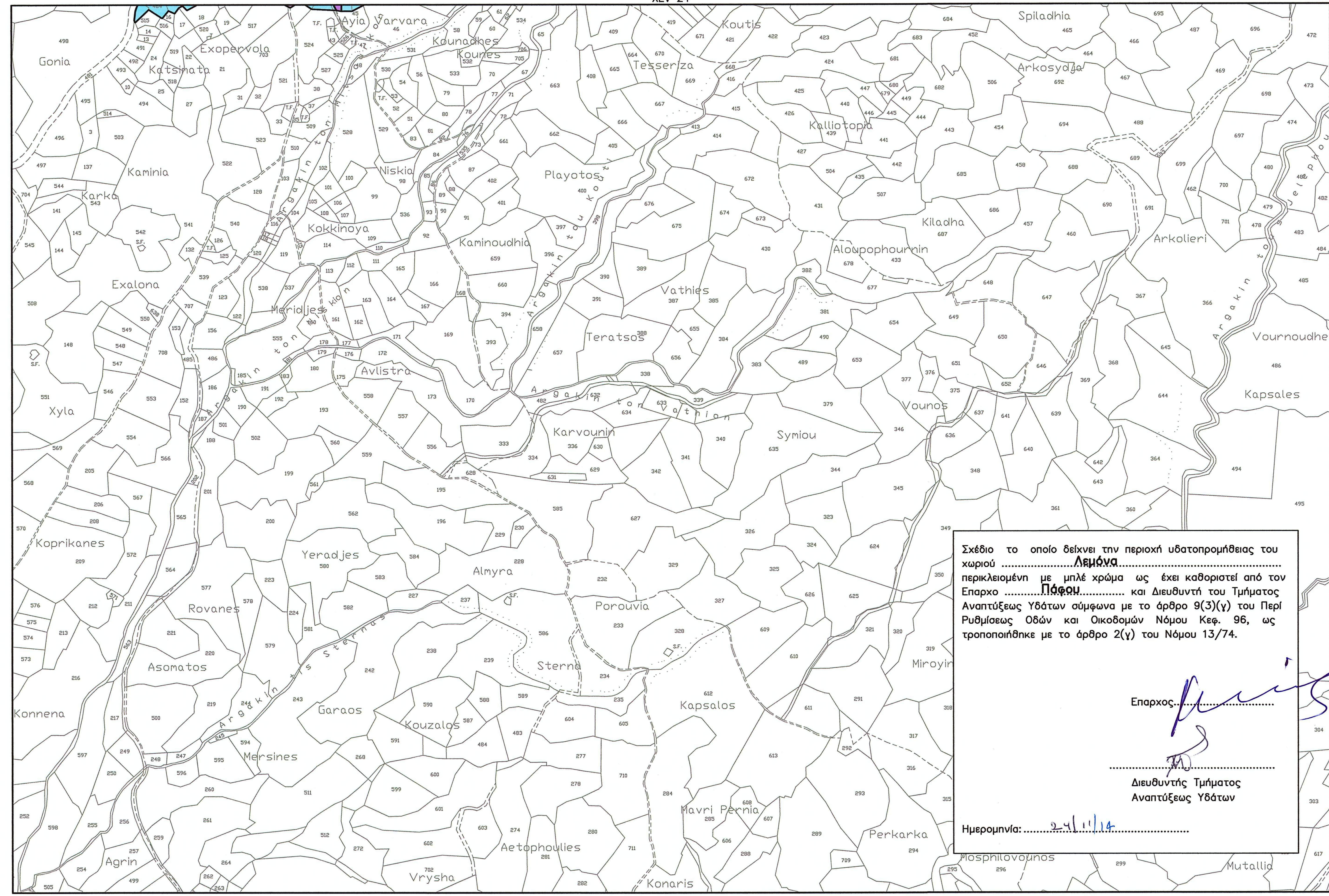
Επέκταση Ζώνης Υδροδότησης

Κλίμακα 1:5000



ΛΕΜΟΝΑ-ΟΡΙΟ ΥΔΑΤΟΠΡΟΜΗΘΕΙΑΣ

1





XLV 31

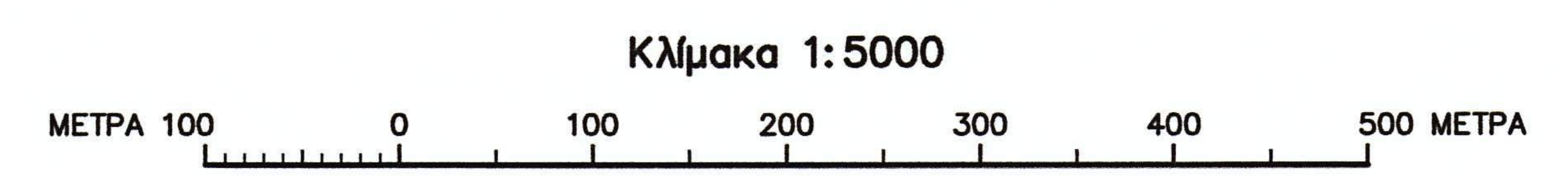
XLVI 25

Σχέδιο το οποίο δείχνει την περιοχή υδατοπρομήθειας του χωριού**Λεμόνα**..... περικλειόμενη με μπλε χρώμα ως έχει καθοριστεί από τον Επαρχο**Πάφου**..... και Διευθυντή του Τμήματος Αναπτύξεως Υδάτων σύμφωνα με το άρθρο 9(3)(γ) του Περί Ρυθμίσεως Οδών και Οικοδομών Νόμου Κεφ. 96, ως τροποποιήθηκε με το άρθρο 2(γ) του Νόμου 13/74.

Επαρχος.....
 Διευθυντής Τμήματος Αναπτύξεως Υδάτων

Ημερομηνία:**24/11/14**.....

Υφιστάμενη Ζώνη Υδροδότησης 
 Επέκταση Ζώνης Υδροδότησης 



ΛΕΜΟΝΑ-ΟΡΙΟ ΥΔΑΤΟΠΡΟΜΗΘΕΙΑΣ