

Σχέδιο το οποίο δείχνει την περιοχή υδατοπρομήθειας του χωριούΛύμπια..... περικλειόμενη με μπλε χρώμα ως έχει καθοριστεί από τον ΕπαρχονΛευκωσίας..... και Διευθυντή του Τμήματος Αναπτύξεως Υδάτων σύμφωνα με το άρθρο 9(3)(γ) του Περι Ρυθμίσεως Οδών και Οικοδομών Νόμου Κεφ. 96, ως τροποποιήθηκε με το άρθρο 2(γ) του Νόμου 13/74.

Επαρχον: *[Signature]*

Διευθυντής Τμήματος Αναπτύξεως Υδάτων: *[Signature]*

Ημερομηνία: *30/6/2011*



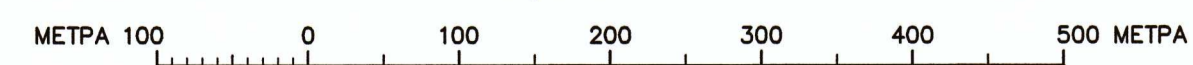
XXXIX 16

XL 10
2

XL 17

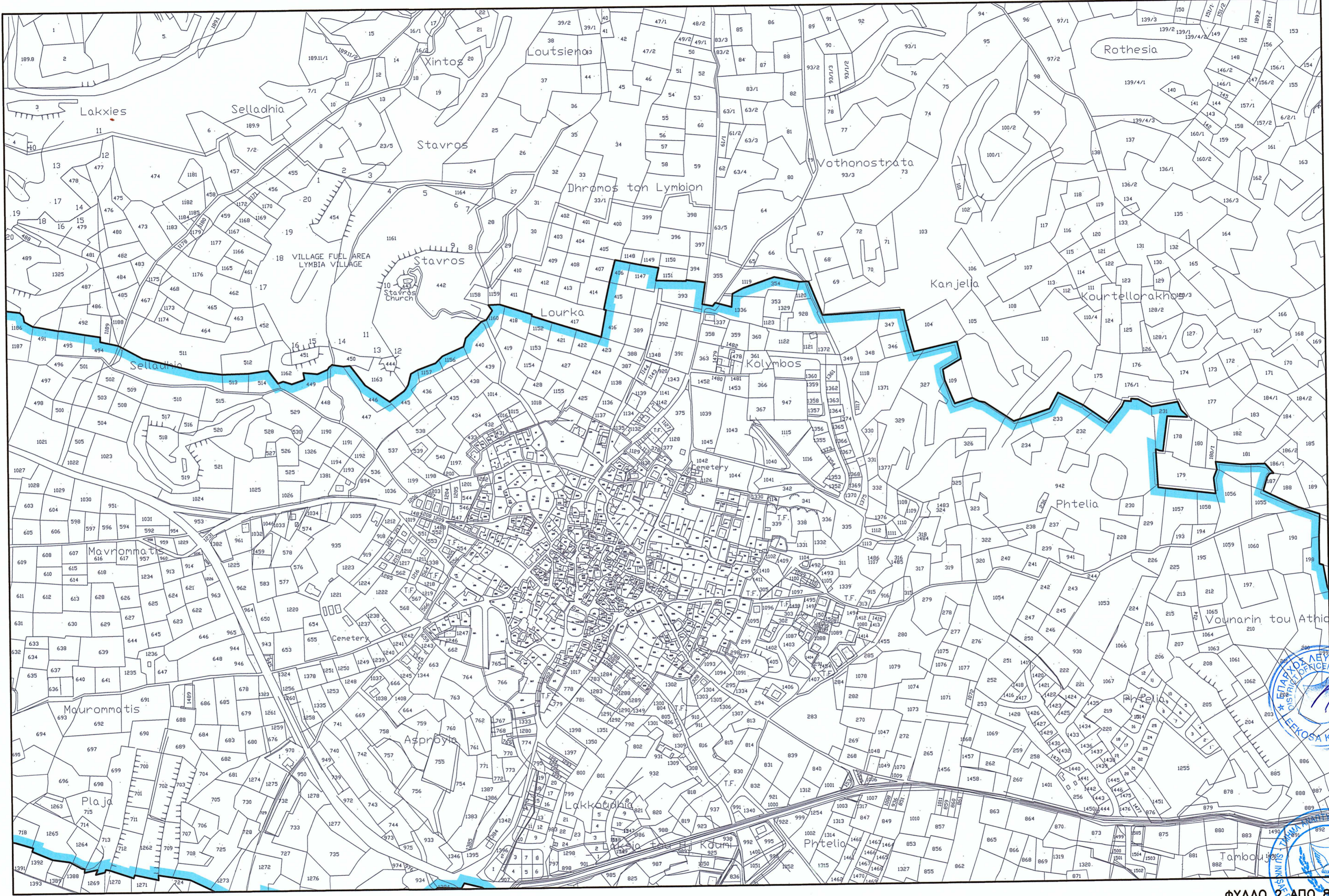
ΦΥΛΛΟ 1 ΑΠΟ 8

Κλίμακα 1:5000



ΛΥΜΠΙΑ – ΟΡΙΟ ΥΔΑΤΟΠΡΟΜΗΘΕΙΑΣ

1

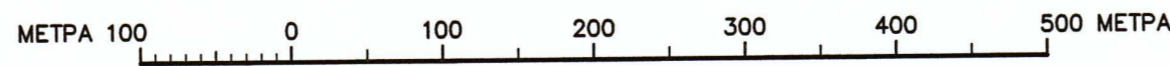


XL 9
1

XL 11
3

XL 18
4

Κλίμακα 1:5000



ΦΥΛΛΟ 2 ΑΠΟ 8



ΛΥΜΠΙΑ - ΟΡΙΟ ΥΔΑΤΟΠΡΟΜΗΘΕΙΑΣ


2




XL 10
2

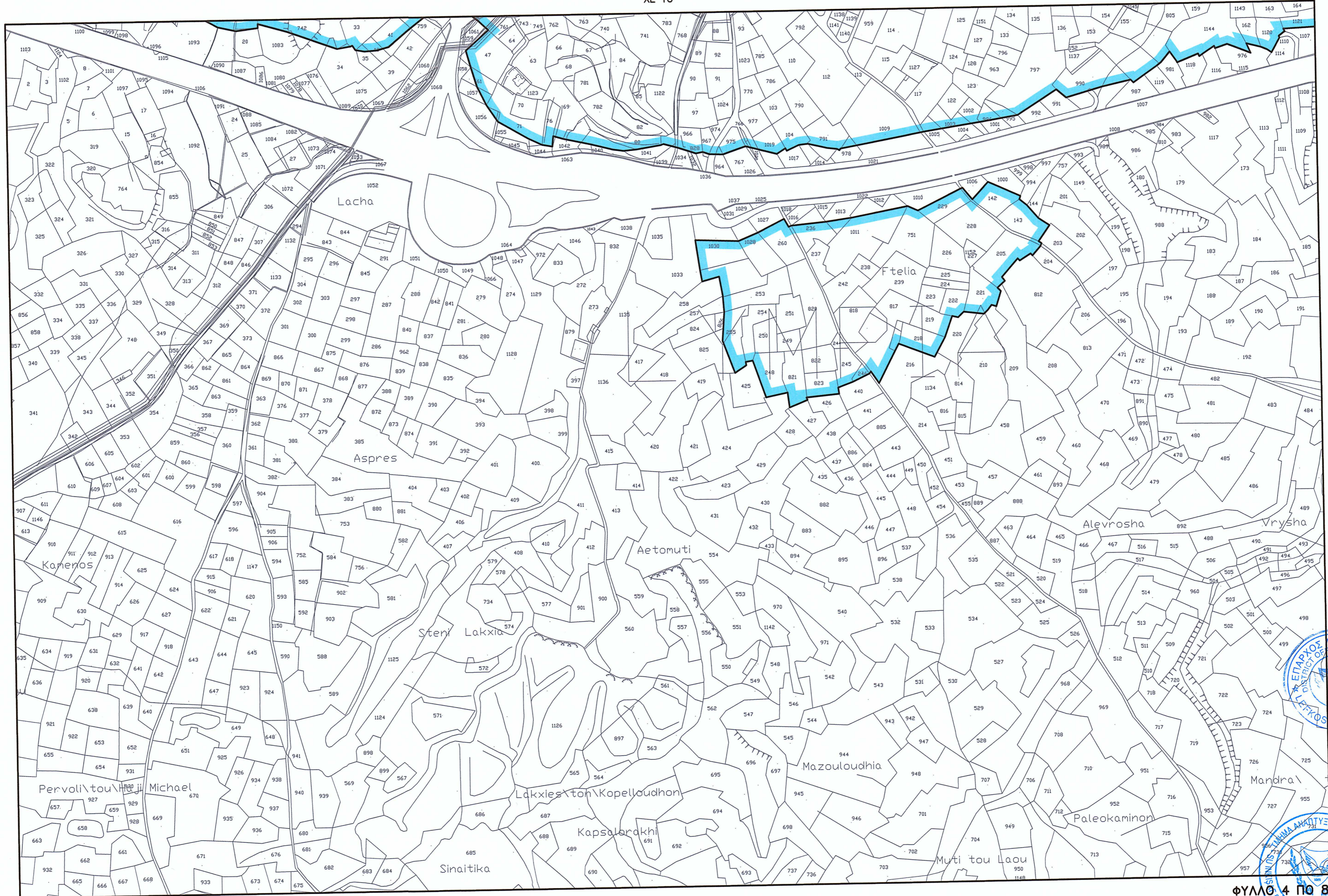
XL 12

Κλίμακα 1:5000



ΛΥΜΠΙΑ – ΟΡΙΟ ΥΔΑΤΟΠΡΟΜΗΘΕΙΑΣ





XL 17

XL 19
5

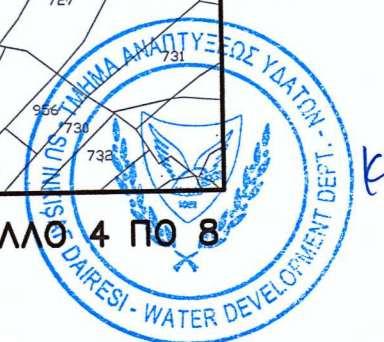
XL 26
7

Κλίμακα 1:5000

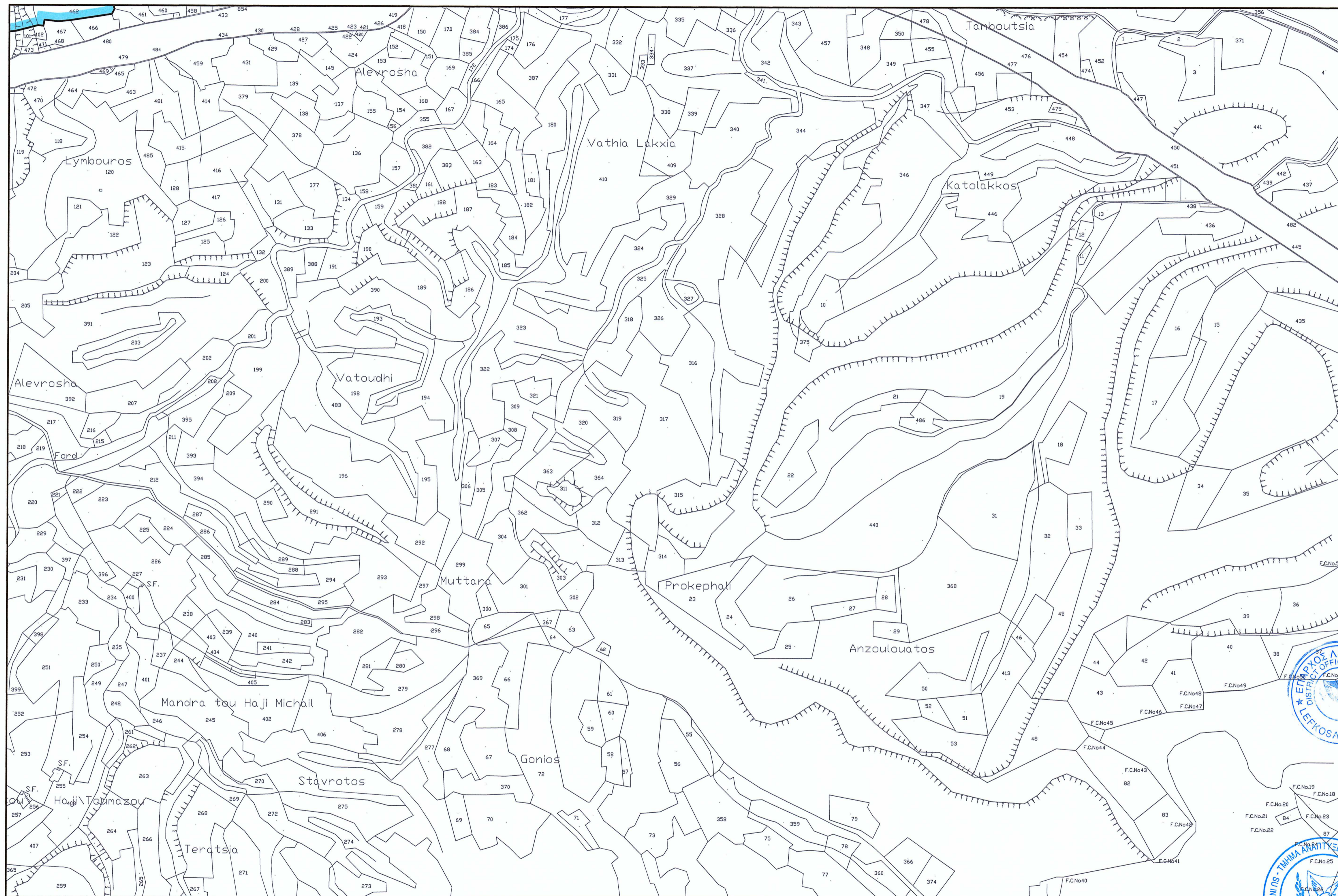


ΛΥΜΠΙΑ – ΟΡΙΟ ΥΔΑΤΟΠΡΟΜΗΘΕΙΑΣ

ΦΥΛΛΟ 4 ΠΟ 8



4



XL 18
4

XL 20

XL 27

8

Κλίμακα 1:5000

ΜΕΤΡΑ 100 0 100 200 300 400 500 ΜΕΤΡΑ

ΦΥΛΛΟ 5 ΑΠΟ 8



ΛΥΜΠΙΑ - ΟΡΙΟ ΥΔΑΤΟΠΡΟΜΗΘΕΙΑΣ

5



XXXIX 32

XL 26
7

XL 33

ΦΥΛΛΟ 6 ΠΟ 8

Κλίμακα 1:5000



ΛΥΜΠΙΑ – ΟΡΙΟ ΥΔΑΤΟΠΡΟΜΗΘΕΙΑΣ

6





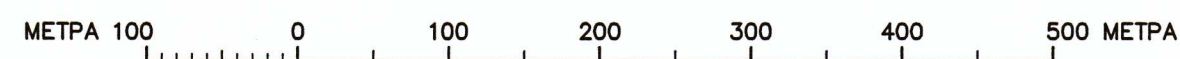
XL 25

XL 27
8


XL 34

ΦΥΛΛΟ 7 ΠΟ 8

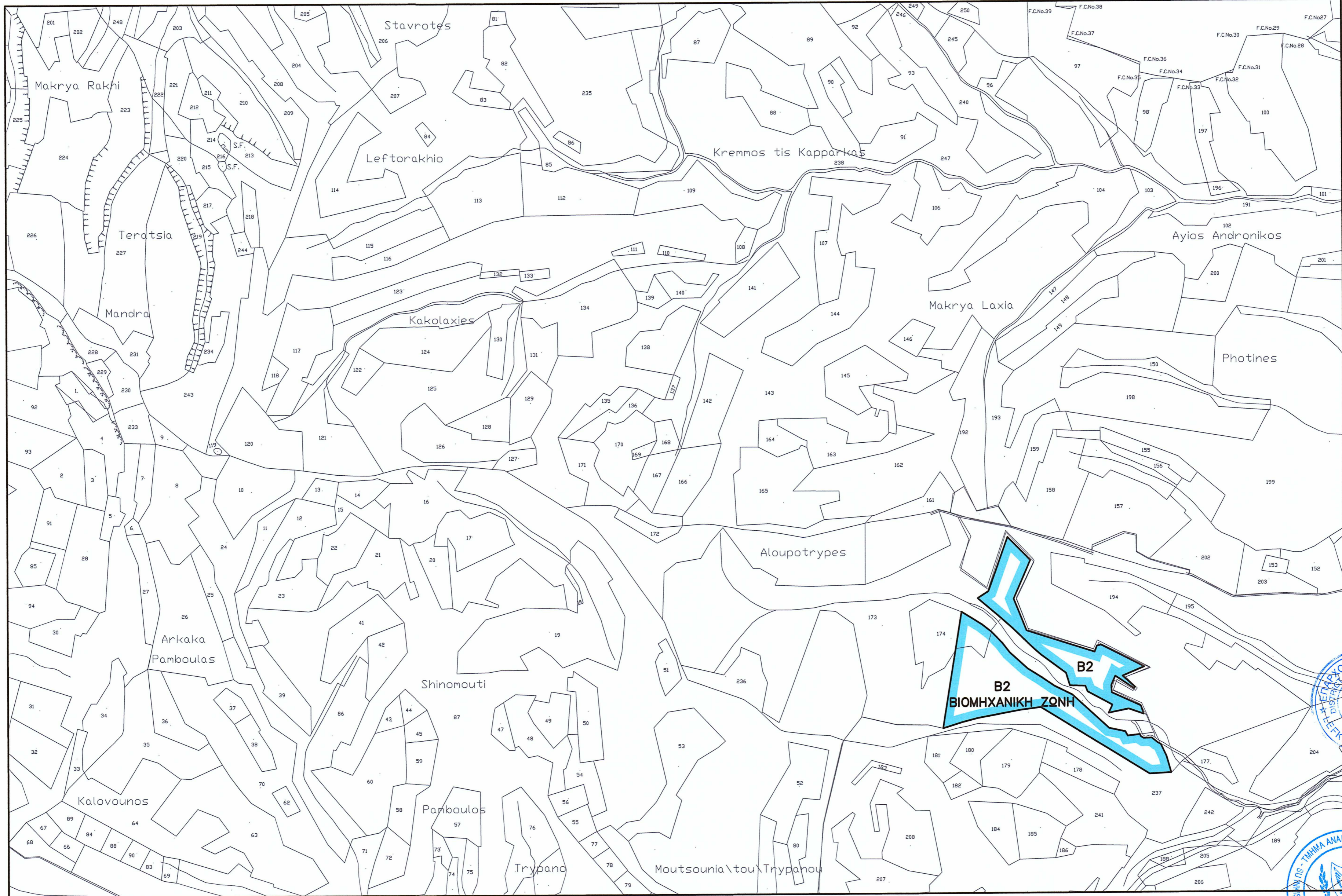
Κλίμακα 1:5000



ΛΥΜΠΙΑ – ΟΡΙΟ ΥΔΑΤΟΠΡΟΜΗΘΕΙΑΣ



7

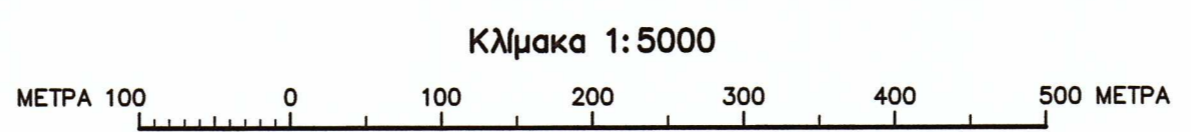


XL 26

XL 28

XL 35

ΦΥΛΛΟ 8 ΑΠΟ 8



ΛΥΜΠΙΑ - ΟΡΙΟ ΥΔΑΤΟΠΡΟΜΗΘΕΙΑΣ

8