

Σχέδιο το οποίο δείχνει την περιοχή υδατοπρομήθειας του χωριού ..... **Φικάρδου** ..... περικλειόμενη με μπλέ χρώμα ως έχει καθοριστεί από τον Επαρχον ..... **Λευκωσίας** ..... και Διευθυντή του Τμήματος Αναπτύξεως Υδάτων σύμφωνα με το άρθρο 9(3)(γ) του Περὶ Ρυθμίσεως Οδών και Οικοδομῶν Νόμου Κεφ. 96, ως τροποποιήθηκε με το άρθρο 2(γ) του Νόμου 13/74.

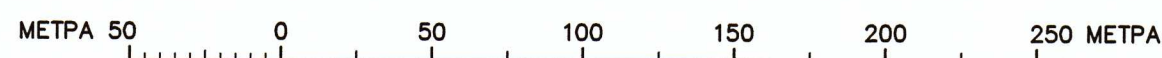
Επαρχος ..... *[Signature]* .....  
 Διευθυντής Τμήματος Αναπτύξεως Υδάτων ..... *[Signature]* .....

Ημερομηνία: **8.1.2010** .....

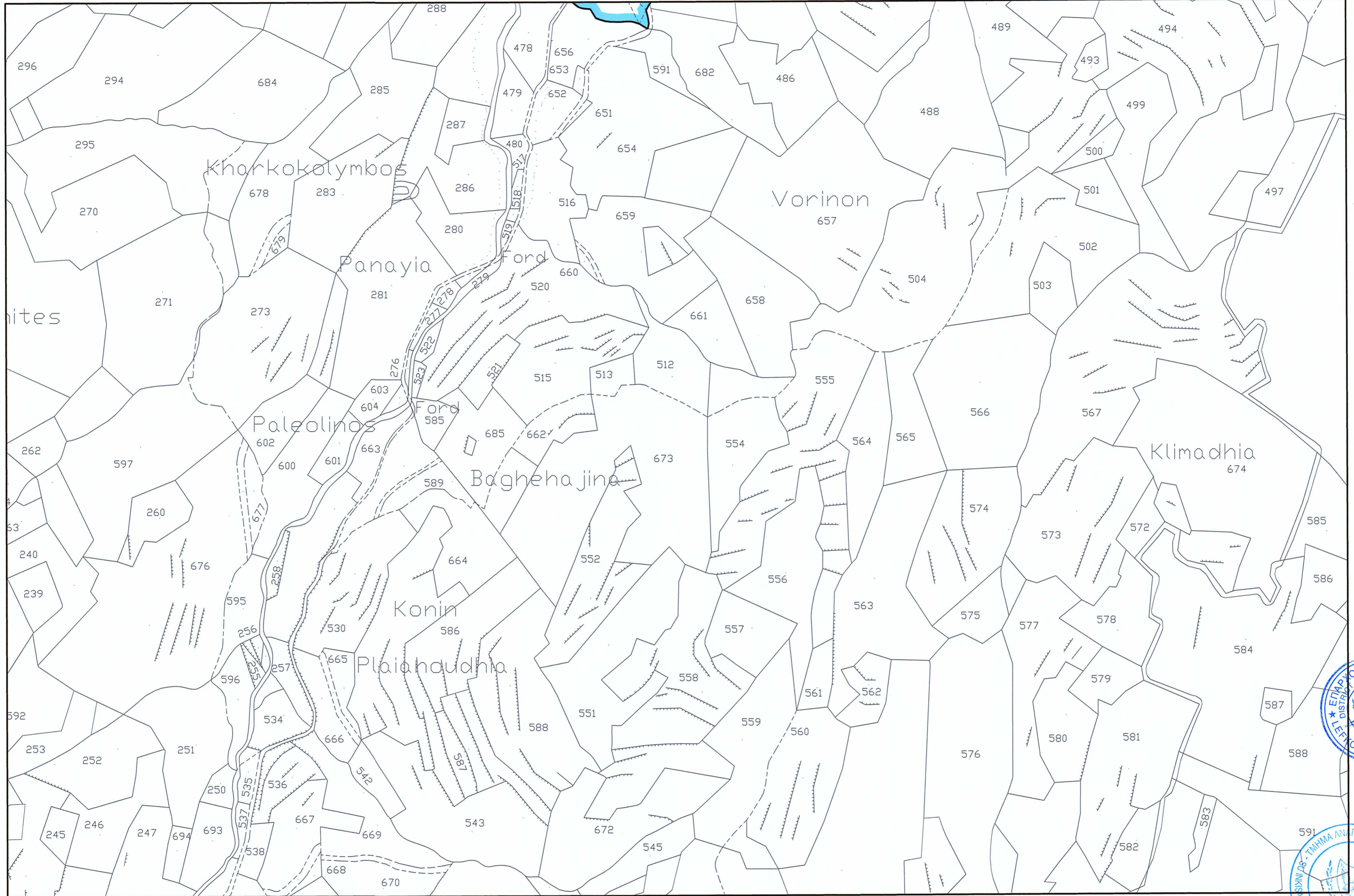


XXXVIII 31 W1

XXXVIII 32 W1







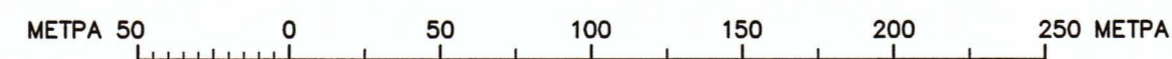
XXXVIII 31 W2

XXXVIII 32 W2


XXXVIII 39 E1

ΦΥΛΛΟ 2 ΑΠΟ 4

Κλίμακα 1:2500



ΦΙΚΑΡΔΟΥ – ΟΡΙΟ ΥΔΑΤΟΠΡΟΜΗΘΕΙΑΣ







XXXVIII 39 W1  
3

XXXVIII 40 W1

XXXVIII 39 E2


ΦΥΛΛΟ 4 ΑΠΟ 4

Κλίμακα 1:2500



ΦΙΚΑΡΔΟΥ – ΟΡΙΟ ΥΔΑΤΟΠΡΟΜΗΘΕΙΑΣ

4







XXXVIII 38 E1

XXXVIII 39 E1

4

XXXVIII 39 W2

ΦΥΛΛΟ 3 ΑΠΟ 4

Κλίμακα 1:2500



ΦΙΚΑΡΔΟΥ – ΟΡΙΟ ΥΔΑΤΟΠΡΟΜΗΘΕΙΑΣ

3

