


Σχέδιο το οποίο δείχνει την περιοχή υδατοπρομήθειας του χωριού Μαλουνδάς περικλειόμενη με μπλε χρώμα ως έχει καθοριστεί από τον Έπαρχο Λευκωσίας και Διευθυντή του Τμήματος Αναπτύξεως Υδάτων σύμφωνα με το άρθρο 9(3)(γ) του Περὶ Ρυθμίσεως Οδῶν και Οικοδομῶν Νόμου Κεφ. 96, ως τροποποιήθηκε με το άρθρο 2(γ) του Νόμου 13/74.

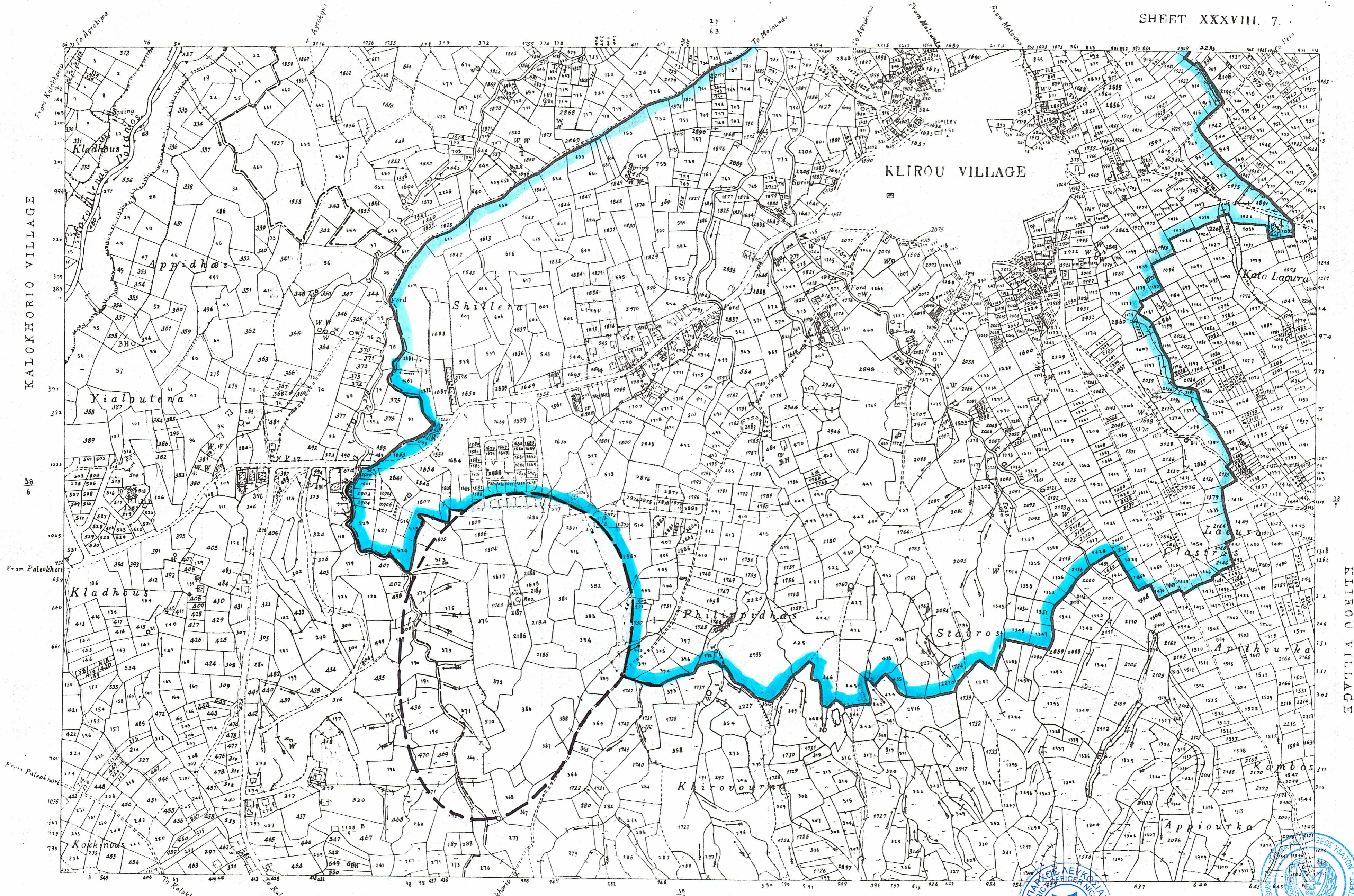
Έπαρχος Λευκωσίας

ΣΑΓΓΕΙΔΗΣ
Διευθυντής Τμήματος
Αναπτύξεως Υδάτων

Ημερομηνία: 6/11/08

Surveyed by Dept. of Lands & Surveys, 1924
State Copyright Reserved
Revised from D.L.O. plans 1983, 1986, 1990, 1994






KALOKHORIO VILLAGE

KLIROU VILLAGE

KLIROU VILLAGE

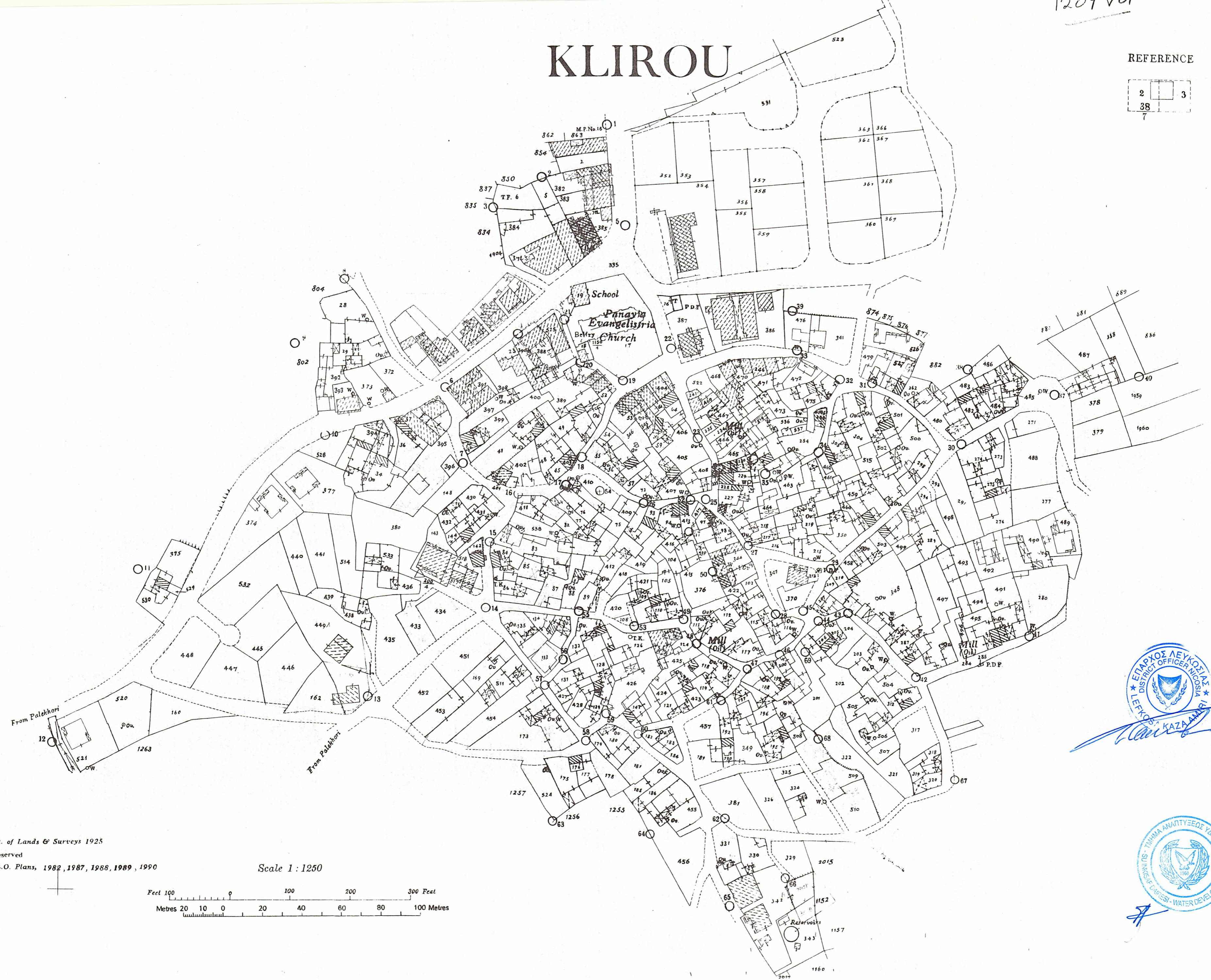
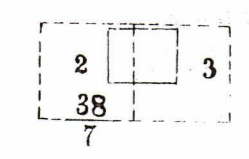
Surveyed by Dept. of Lands & Surveys, 1924
 State Copyright Reserved
 Revised from D.L.O. plans, 1984 1986 1988, 1989, 1994

Scale 1:5000



KLIROU

REFERENCE



Surveyed by Dept. of Lands & Surveys 1925
State Copyright Reserved
Revised from D.L.O. Plans, 1982, 1987, 1988, 1989, 1990

Scale 1 : 1250

