

Σχέδιο το οποίο δείχνει την περιοχή υδατοπρομήθειας του χωριού Κατσιάτη περικλειόμενη με μπλέ χρώμα ως έχει καθοριστεί από τον Έπαρχο Λευκωσίας και Διευθυντή του Τμήματος Αναπτύξεως Υδάτων σύμφωνα με το άρθρο 9(3)(γ) του Περὶ Ρυθμίσεως Οδῶν και Οικοδομῶν Νόμου Κεφ. 96, ως τροποποιήθηκε με το άρθρο 2(γ) του Νόμου 13/74.



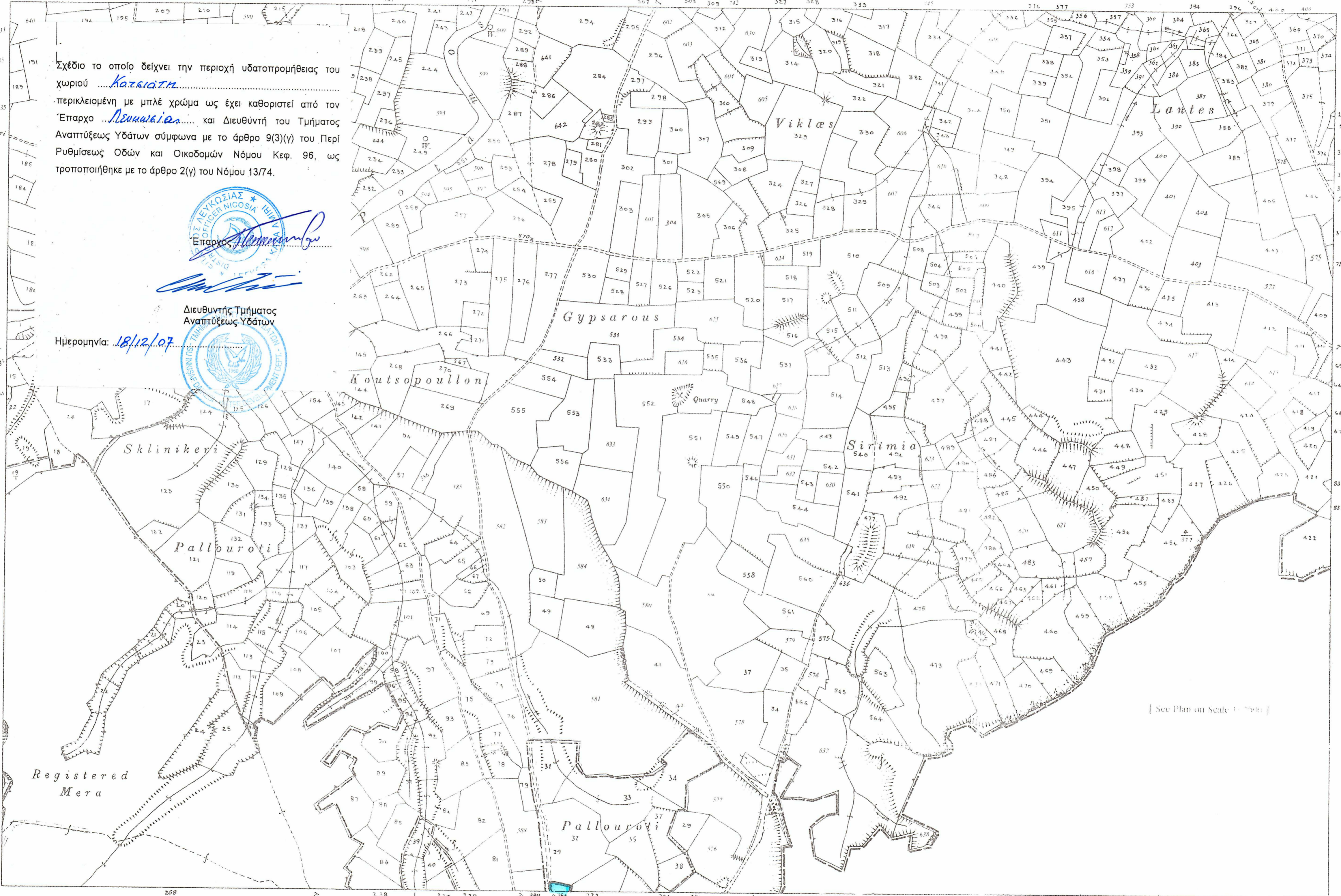
Διευθυντής Τμήματος Αναπτύξεως Υδάτων

Ημερομηνία: 18/12/07



MARGI VILLAGE

KOTCHATI VILLAGE

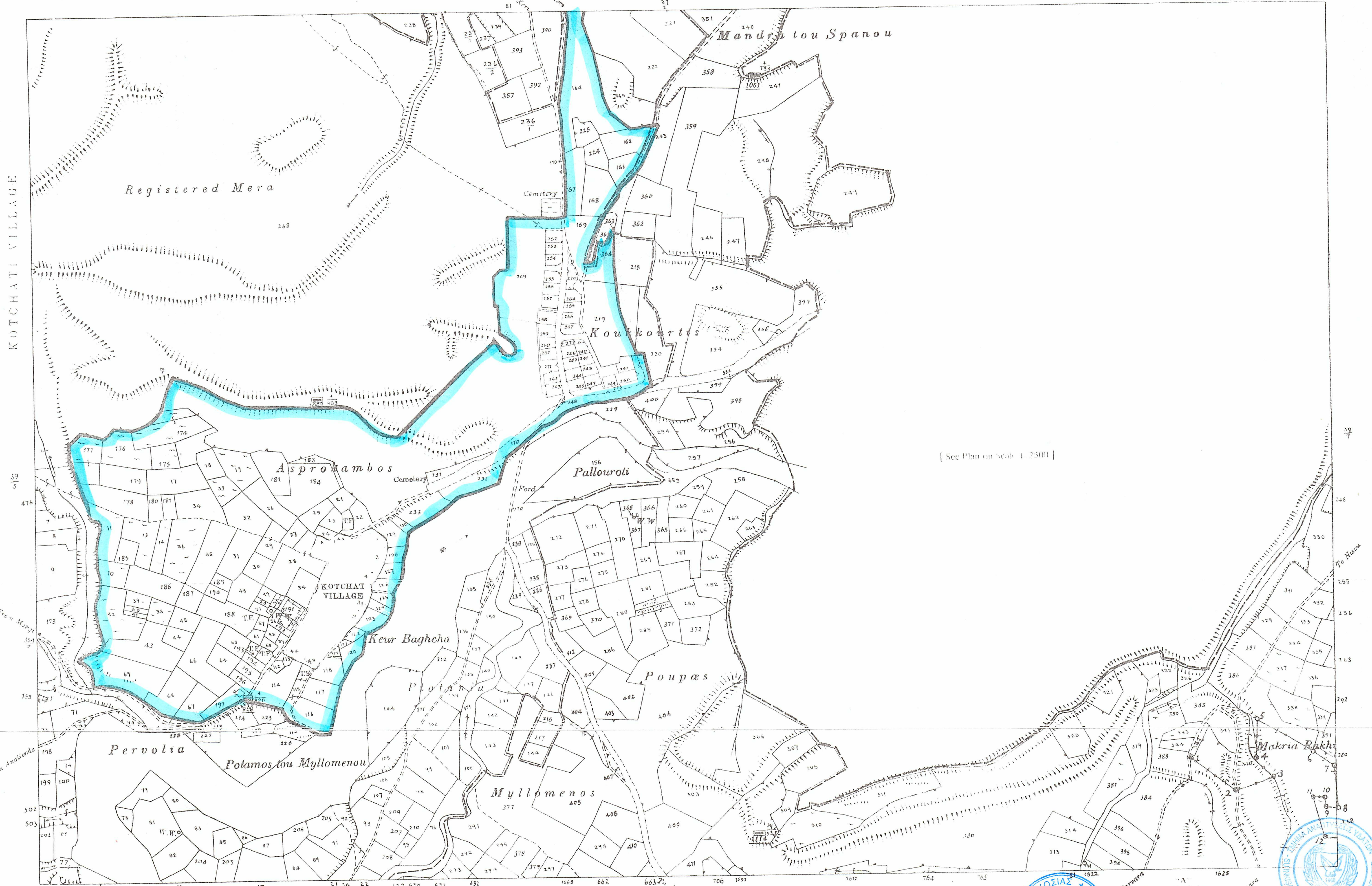


[ See Plan on Scale 1:5000 ]

Surveyed by Dept. of Lands & Surveys 1922  
State Copyright Reserved  
Revised from D.L.O. plans. 1982, 1987 1991

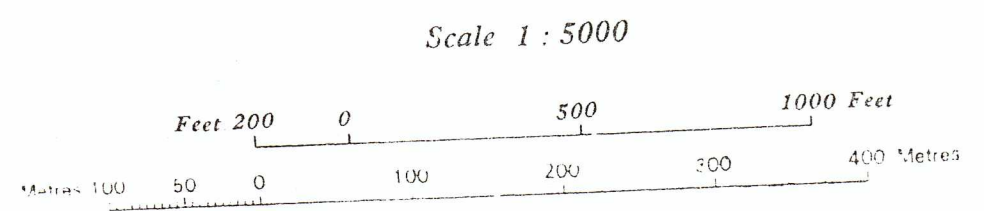
Scale 1:5000





[ See Plan on Scale 1:2500 ]

Surveyed by Dept. of Lands & Surveys, 1923  
State Copyright Reserved  
Revised from D.L.O. plans: 1982, 1989, 1991



AYIA VARVARA VILLAGE

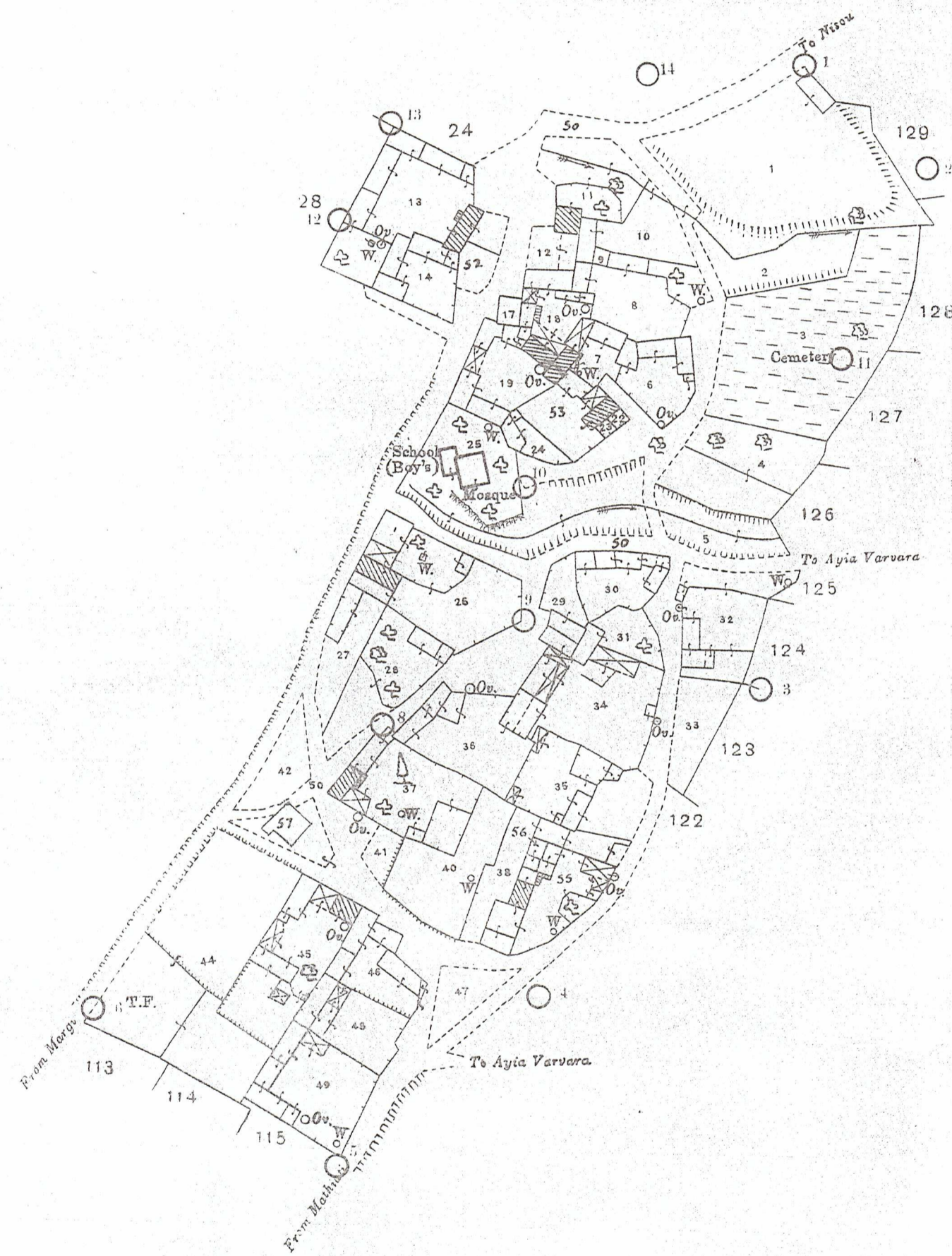
Village Fuel Area  
Ayia Varvara Village

From Ayia Varvara

# KOCHATI

1104V01

BLOCK 01



### REFERENCES

39	
6	
4	5

Surveyed by Dept. of Lands & Surveys  
 State Copyright Reserved  
 Revised from D.L.O. Plans, July 1981

Scale 1 : 1250

