

Σχέδιο το οποίο δείχνει την περιοχί υδατοπρομήθειας του χωριού ..... **Αλάμπρα** ..... περικλειομένη με μπλέ χρώμα ως έχει καθοριστεί από τον Επαρχον ..... **Λευκωσίας** ..... και Διευθυντή του Τμήματος Αναπτύξεως Υδάτων σύμφωνα με το άρθρο 9(3)(γ) του Περί Ρυθμίσεως Οδών και Οικοδομών Νόμου Κεφ. 96, ως τροποποιήθηκε με το άρθρο 2(γ) του Νόμου 13/74.

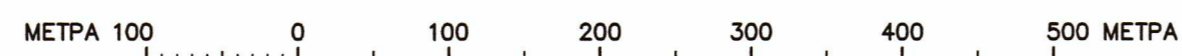
Επαρχος *Α. Γεωργιάδης*  
 Διευθυντής Τμήματος Αναπτύξεως Υδάτων  
 Ημερομηνία: *8/12/10*



XXXIX 7

XL 1

Κλίμακα 1:5000






XXXIX 8

XL 2

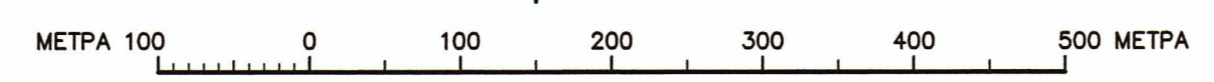
**B1**  
**ΒΙΟΜΗΧΑΝΙΚΗ**  
**ΖΩΝΗ**



ΦΥΛΛΟ 2 ΑΠΟ 7

XL 9

Κλίμακα 1:5000



ΑΛΑΜΠΡΑ – ΟΡΙΟ ΥΔΑΤΟΠΡΟΜΗΘΕΙΑΣ

2



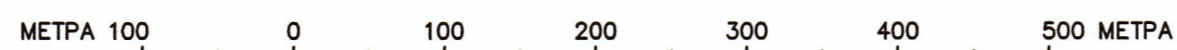
XXXIX 14

XXXIX 16

XXXIX 23

ΦΥΛΛΟ 3 ΑΠΟ 7

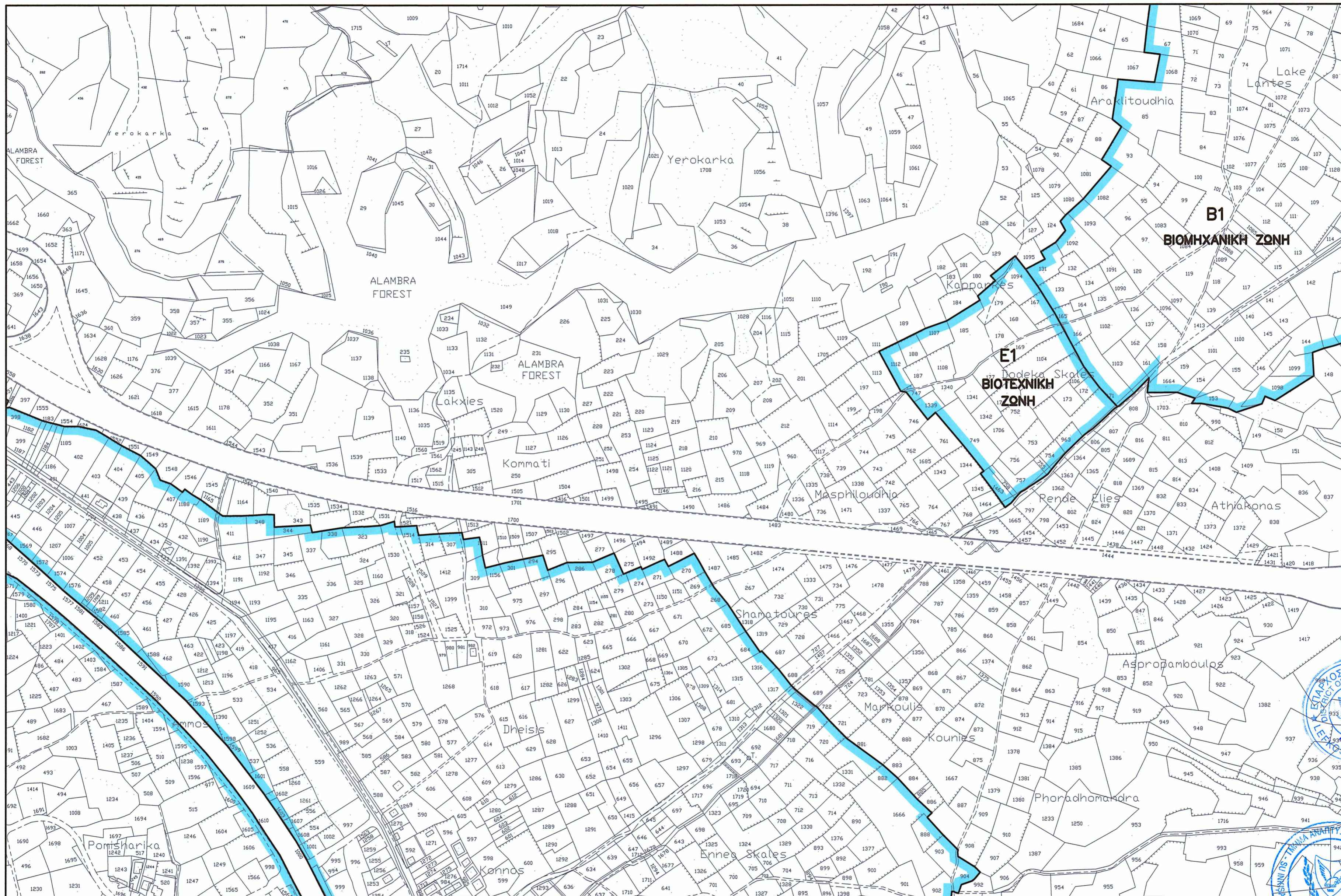
Κλίμακα 1:5000



ΑΛΑΜΠΡΑ – ΟΡΙΟ ΥΔΑΤΟΠΡΟΜΗΘΕΙΑΣ



3



XXXIX 15

XL 9

XXXIX 24

ΦΥΛΛΟ 4 ΑΠQ 7

Κλίμακα 1:5000

ΜΕΤΡΑ 100 0 100 200 300 400 500 ΜΕΤΡΑ

ΑΛΑΜΠΡΑ – ΟΡΙΟ ΥΔΑΤΟΠΡΟΜΗΘΕΙΑΣ

4



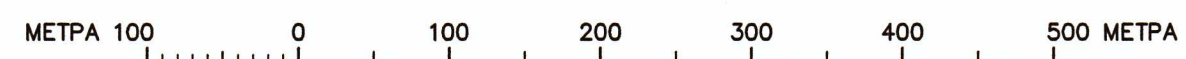


XXXIX 16

XL 10

XL 17

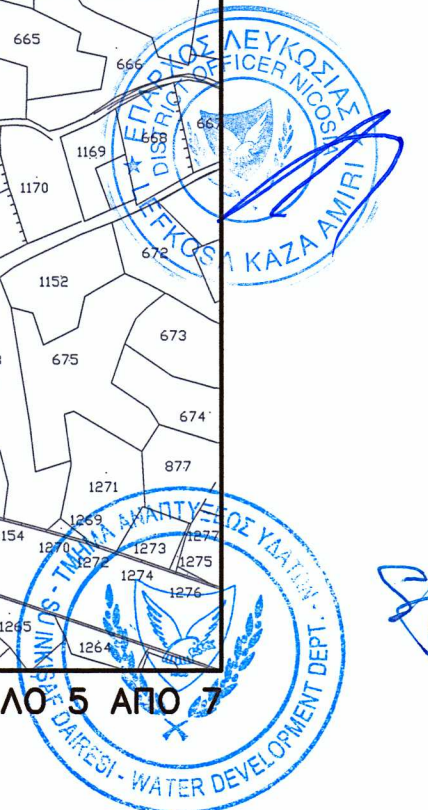
Κλίμακα 1:5000



ΑΛΑΜΠΡΑ – ΟΡΙΟ ΥΔΑΤΟΠΡΟΜΗΘΕΙΑΣ

5

ΦΥΛΛΟ 5 ΑΠΟ 7





XXXIX 22

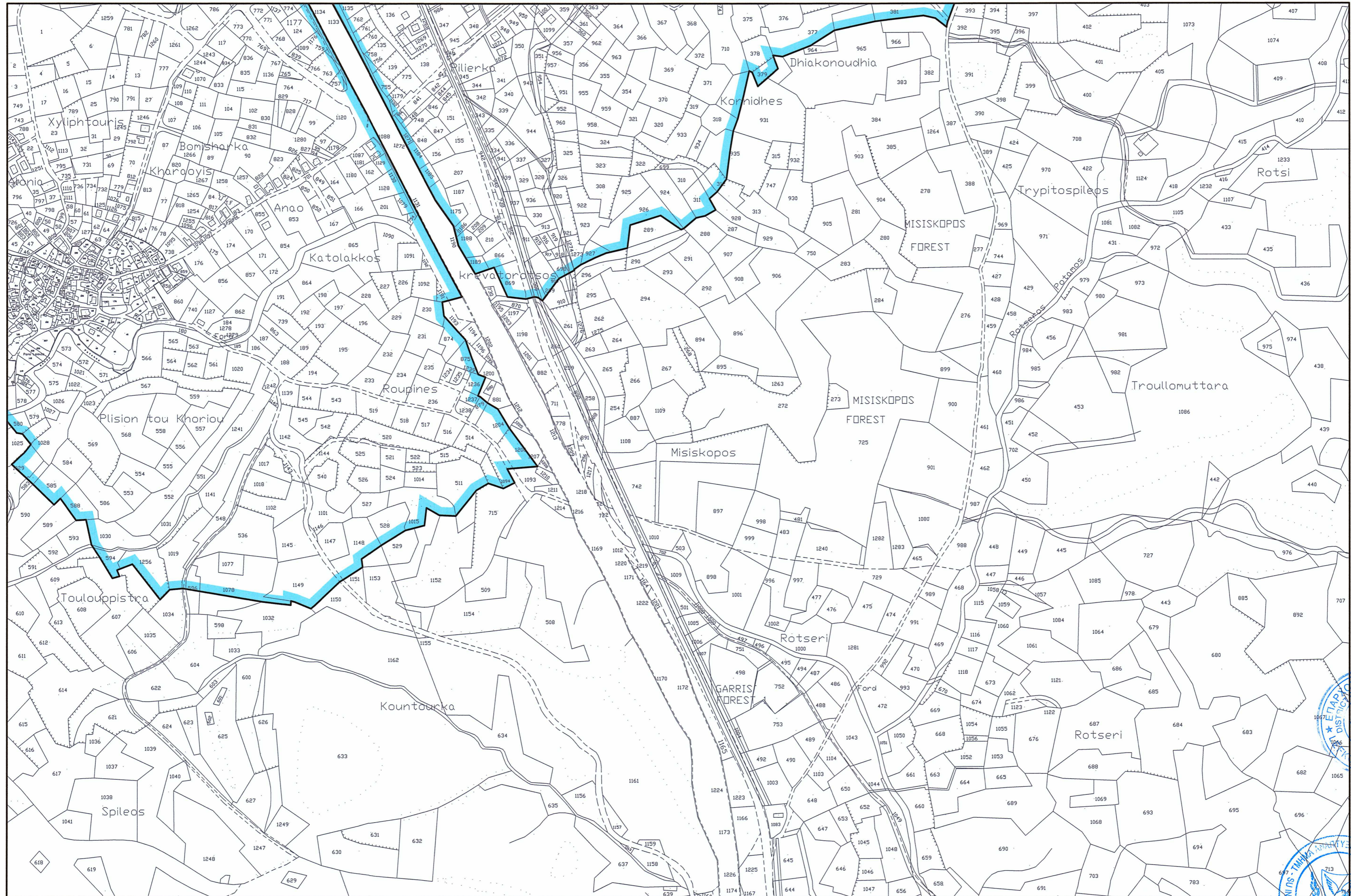
XXXIX 24

Κλίμακα 1:5000



ΑΛΑΜΠΡΑ – ΟΡΙΟ ΥΔΑΤΟΠΡΟΜΗΘΕΙΑΣ





XXXIX 23

XL 17

Κλίμακα 1:5000



ΑΛΑΜΠΡΑ – ΟΡΙΟ ΥΔΑΤΟΠΡΟΜΗΘΕΙΑΣ

7

