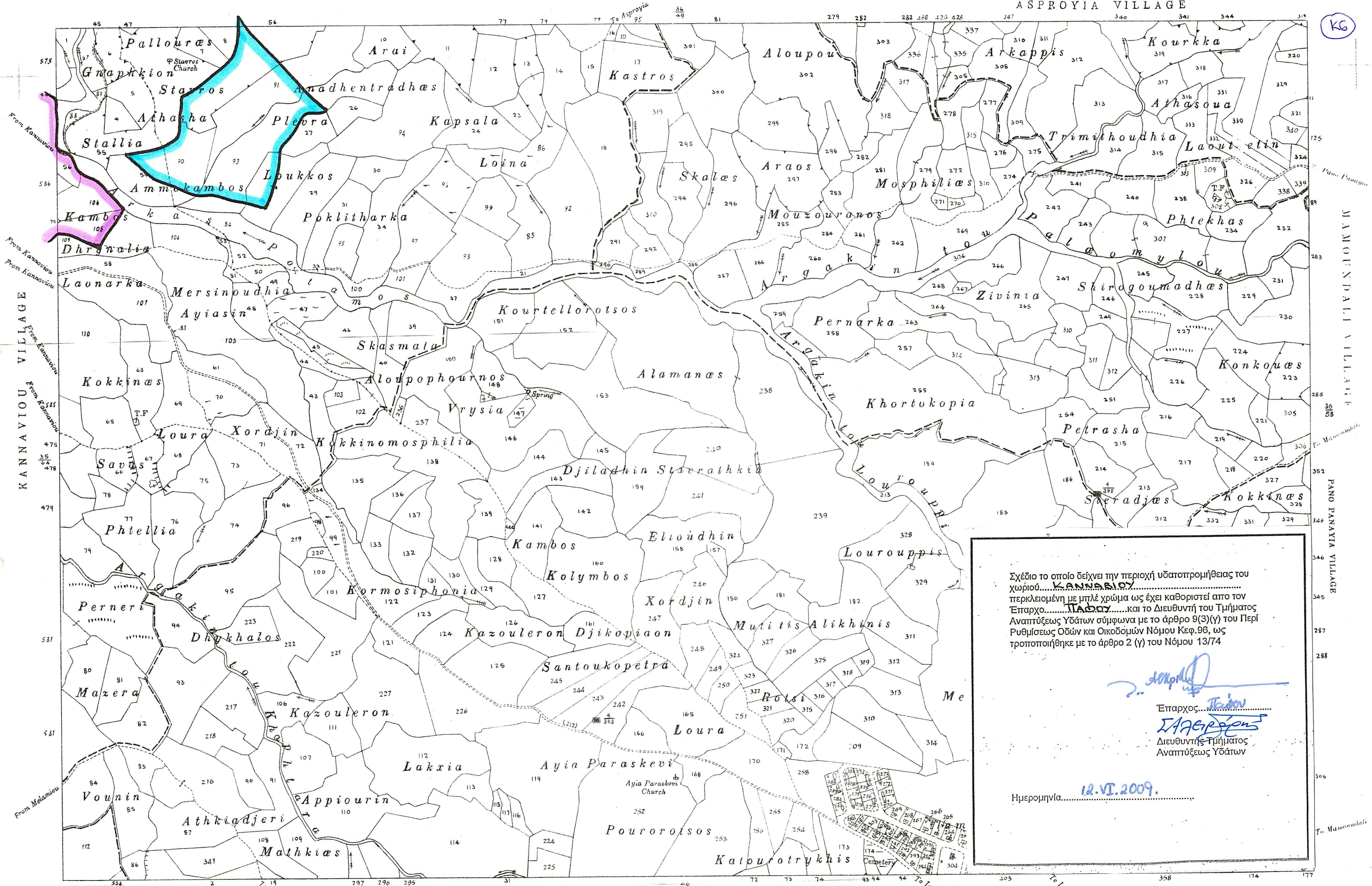


KG

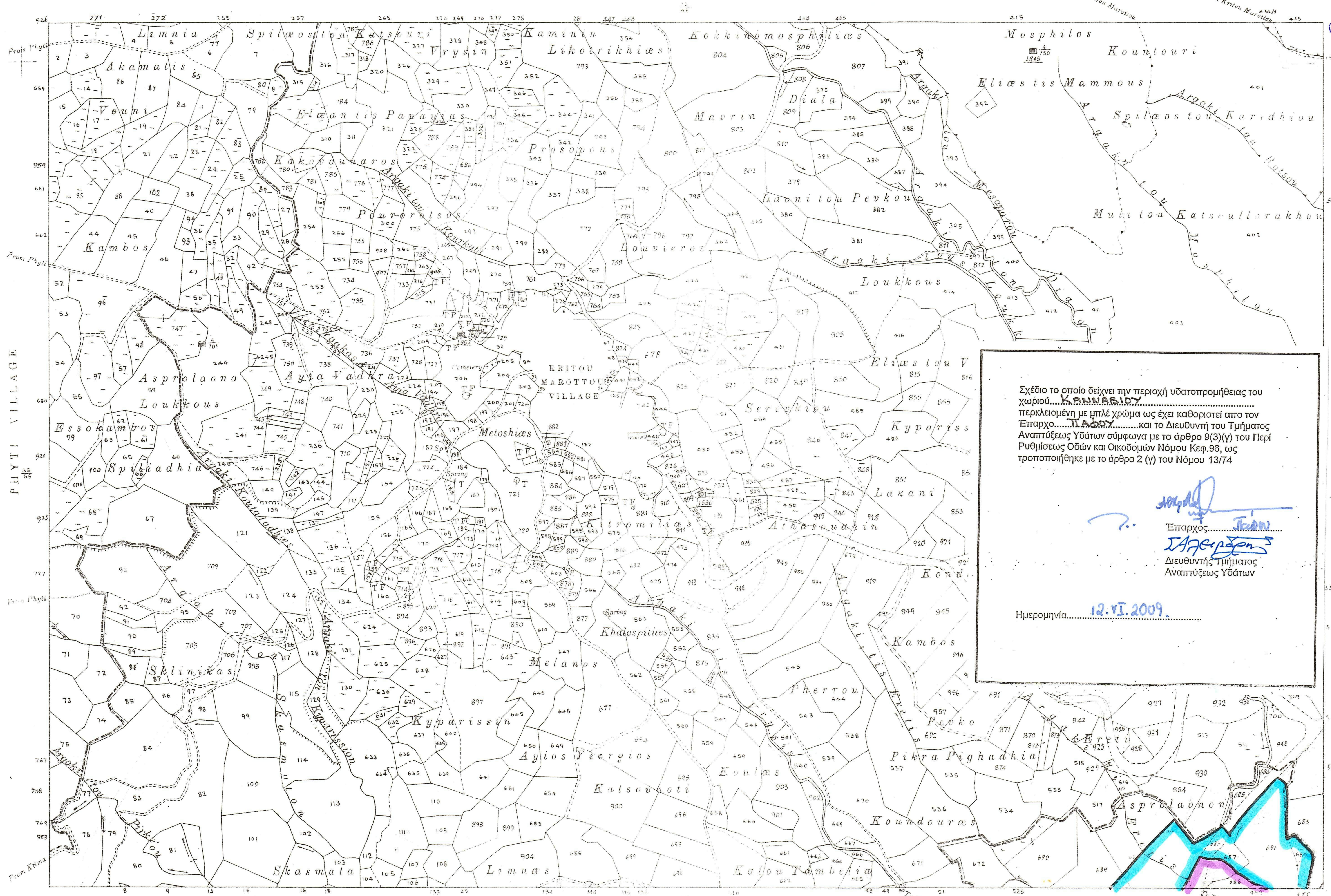


Σχέδιο το οποίο δείχνει την περιοχή υδατοπρομήθειας του χωριού.....ΚΑΝΝΑΒΙΟΥ..... περικλειόμενη με μπλε χρώμα ως έχει καθοριστεί από τον Έπαρχο.....ΛΙΑΔΟΥ.....και το Διευθυντή του Τμήματος Αναπτύξεως Υδάτων σύμφωνα με το άρθρο 9(3)(γ) του Περί Ρυθμίσεως Οδών και Οικοδομών Νόμου Κεφ.96, ως τροποποιήθηκε με το άρθρο 2 (γ) του Νόμου 13/74

[Signature]
Έπαρχος.....
[Signature]
Διευθυντής Τμήματος
Αναπτύξεως Υδάτων

Ημερομηνία.....12.VI.2009.....

29

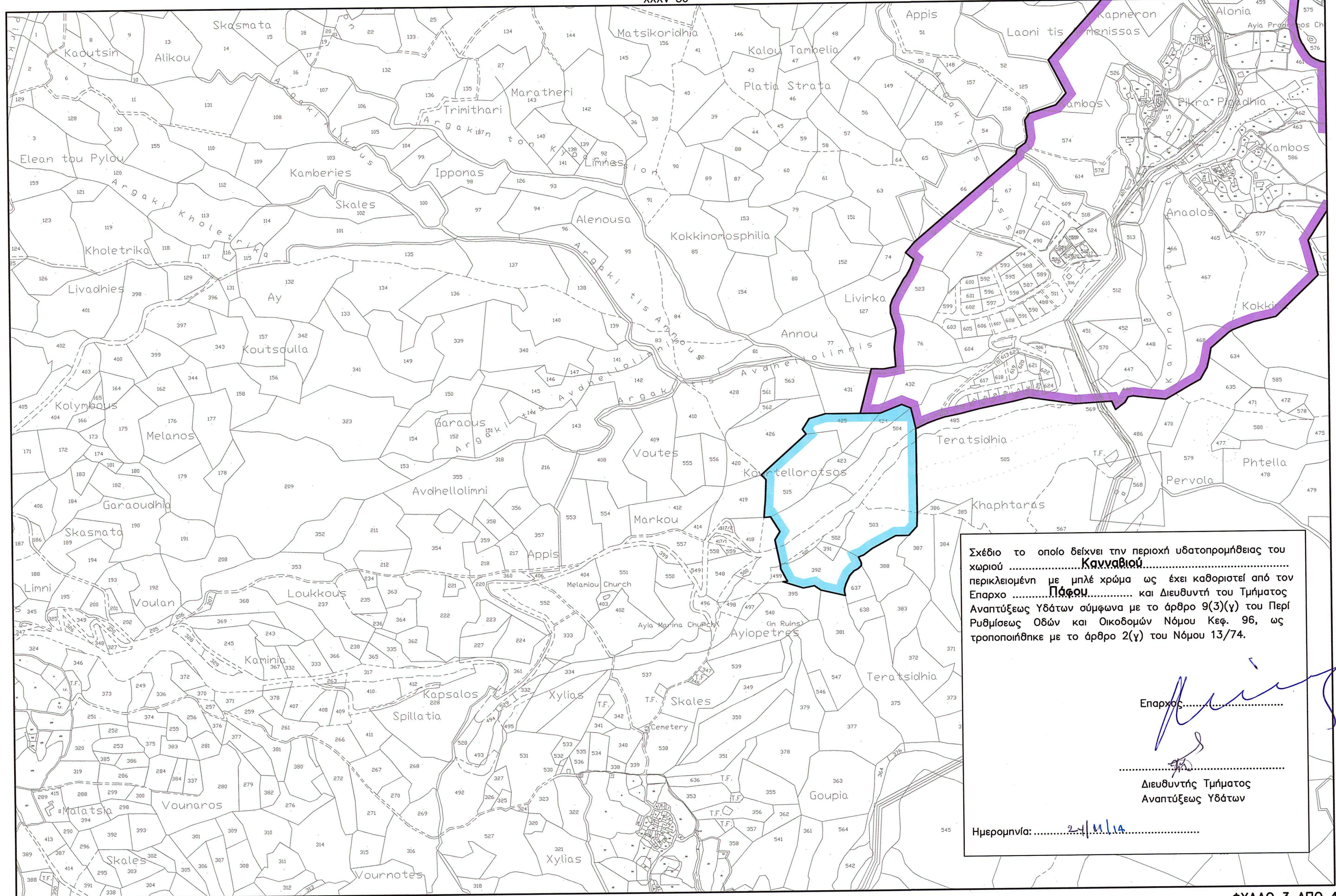


Σχέδιο το οποίο δείχνει την περιοχή υδατοπρομήθειας του χωριού... **ΚΑΝΝΑΒΙΟΥ** ...περικλειομένη με μπλε χρώμα ως έχει καθοριστεί από τον Έπαρχο... **ΤΙΑΣΟΥ** ...και το Διευθυντή του Τμήματος Αναπτύξεως Υδάτων σύμφωνα με το άρθρο 9(3)(γ) του Περί Ρυθμίσεως Οδών και Οικοδομών Νόμου Κεφ.96, ως τροποποιήθηκε με το άρθρο 2 (γ) του Νόμου 13/74

Έπαρχος... **ΤΙΑΣΟΥ** ...
 Διευθυντής Τμήματος Αναπτύξεως Υδάτων

Ημερομηνία... **12.VI.2009** ...

ΚΑΝΝΑΒΙΟΥ VILLAGE
 Χρησιμοποιημένη Ζώνη Υδροδότησης
 Επέκταση Ζώνης Υδροδότησης



XXXV 63

XXXVI 57
4


Σχέδιο το οποίο δείχνει την περιοχή υδατοπρομήθειας του χωριού **Κανναβίου** περικλειόμενη με μπλέ χρώμα ως έχει καθοριστεί από τον Επαρχο **Πάφου** και Διευθυντή του Τμήματος Αναπτύξεως Υδάτων σύμφωνα με το άρθρο 9(3)(γ) του Περί Ρυθμίσεως Οδών και Οικοδομών Νόμου Κεφ. 96, ως τροποποιήθηκε με το άρθρο 2(γ) του Νόμου 13/74.

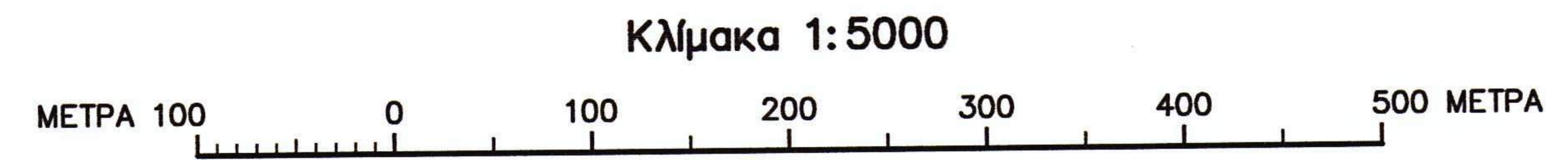
Επαρχος.....
 Διευθυντής Τμήματος Αναπτύξεως Υδάτων

Ημερομηνία: 24/11/18

XLV 8

ΦΥΛΛΟ 3 ΑΠΟ 4

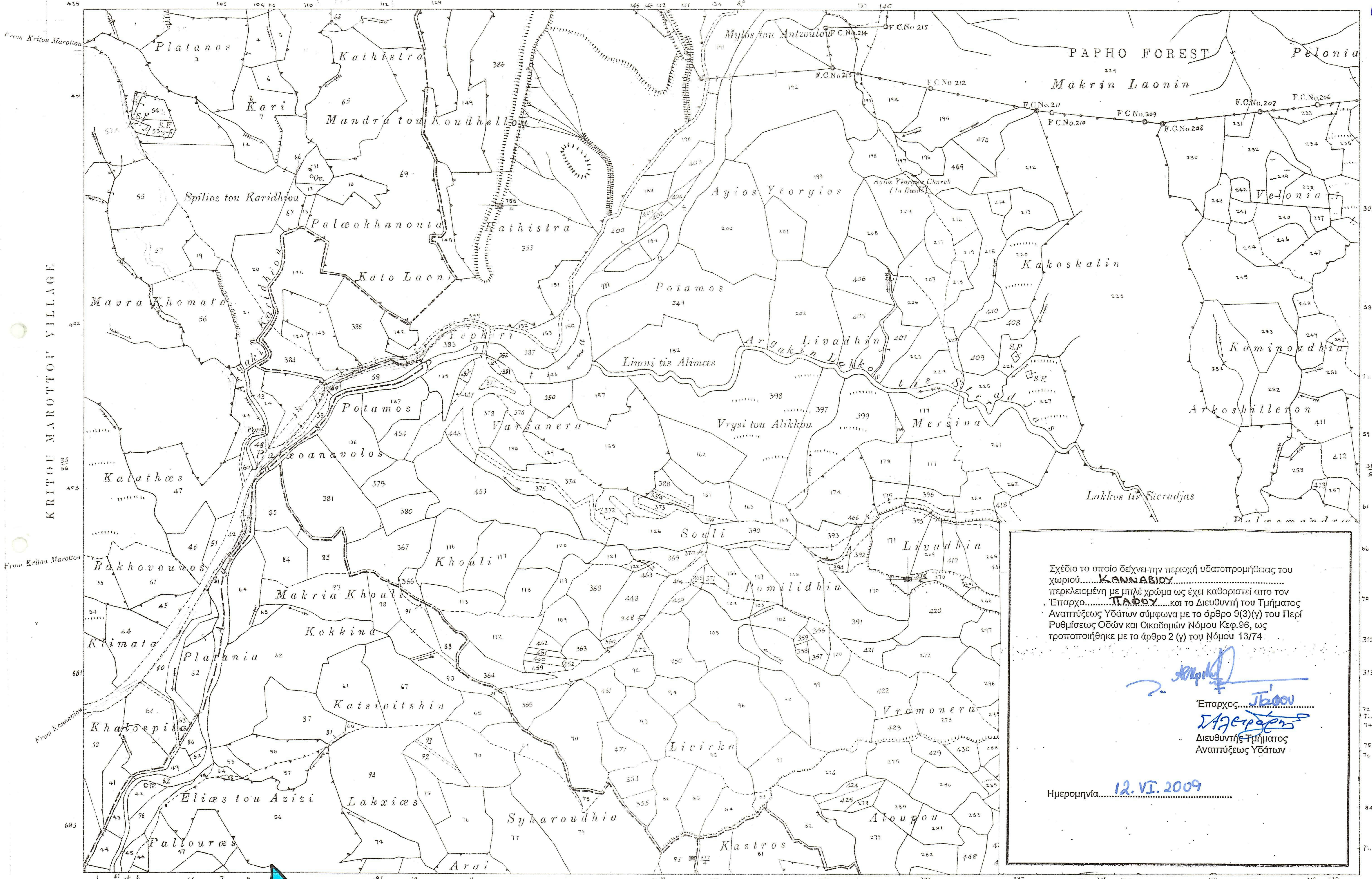
Υφιστάμενη Ζώνη Υδροδότησης 
 Επέκταση Ζώνης Υδροδότησης 



ΚΑΝΝΑΒΙΟΥ-ΟΡΙΟ ΥΔΑΤΟΠΡΟΜΗΘΕΙΑΣ

3

27



Σχέδιο το οποίο δείχνει την περιοχή υδατοπρομήθειας του χωριού.....**ΚΑΝΝΑΒΙΟΥ**..... περικλειομένη με μπλέ χρώμα ως έχει καθοριστεί από τον Έπαρχο.....**Τζαρού**..... και το Διευθυντή του Τμήματος Αναπτύξεως Υδάτων σύμφωνα με το άρθρο 9(3)(γ) του Περὶ Ρυθμίσεως Οδών και Οικοδομών Νόμου Κεφ.96, ως τροποποιήθηκε με το άρθρο 2 (γ) του Νόμου 13/74.

[Signature]
Έπαρχος.....**Τζαρού**.....
[Signature]
Διευθυντής Τμήματος Αναπτύξεως Υδάτων

Ημερομηνία.....**12. VI. 2009**.....

Επέκταση Ζώνης Υδροδότησης

Surveyed by Dept. of Lands & Surveys, 1922
State Copyright Reserved
Revised from D.L.O. plans.