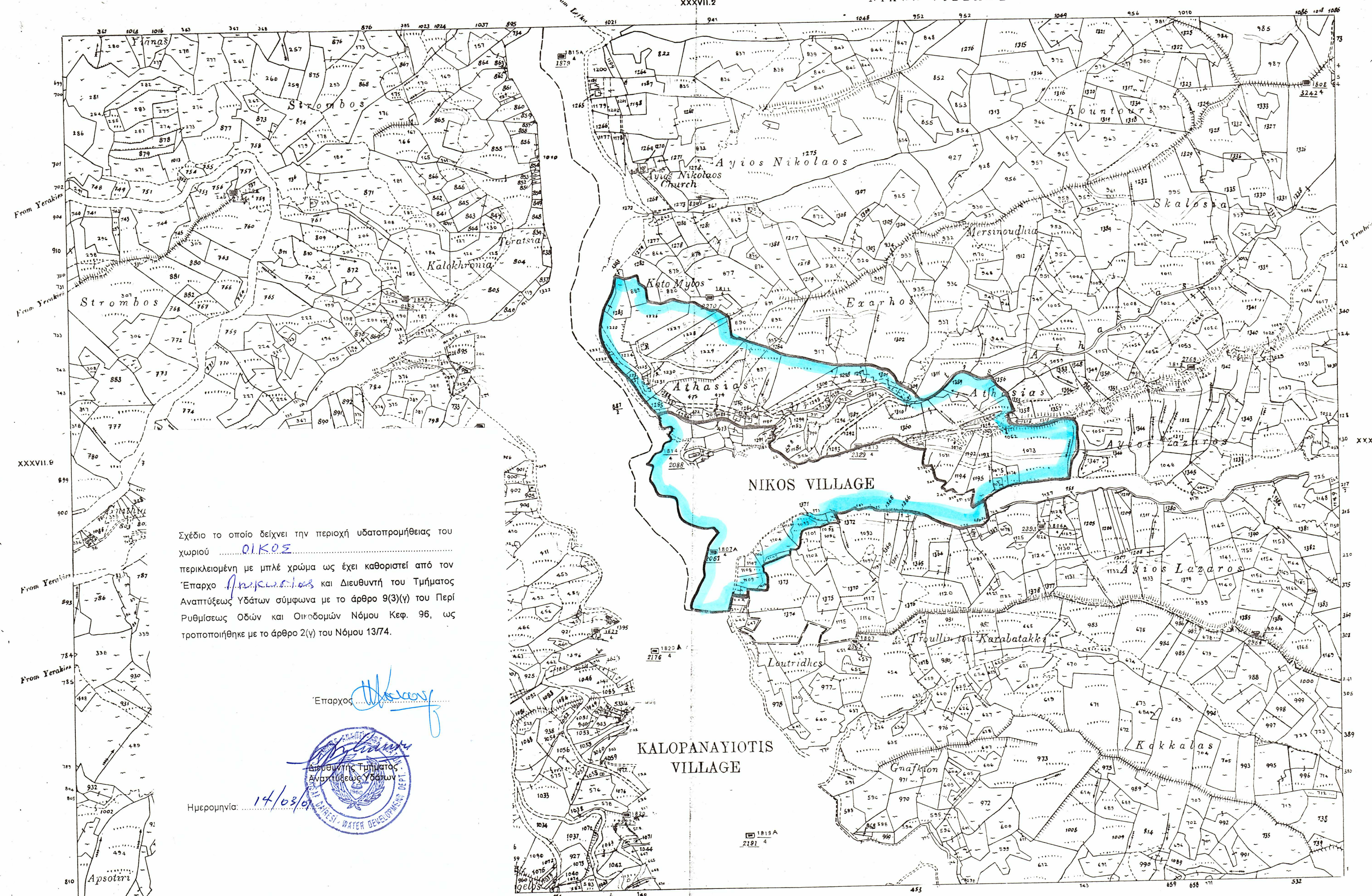


XXXVII.2

NIKOS VILLAGE



Σχέδιο το οποίο δείχνει την περιοχή υδατοπρομήθειας του χωριού ΟΙΚΟΣ περικλειόμενη με μπλέ χρώμα ως έχει καθοριστεί από τον Έπαρχο Α. Μυλωνά και Διευθυντή του Τμήματος Αναπτύξεως Υδάτων σύμφωνα με το άρθρο 9(3)(γ) του Περί Ρυθμίσεως Οδών και Οικοδομών Νόμου Κεφ. 96, ως τροποποιήθηκε με το άρθρο 2(γ) του Νόμου 13/74.

Έπαρχος Α. Μυλωνά




Ημερομηνία: 14/03/01

KALOPANAYIOTIS VILLAGE

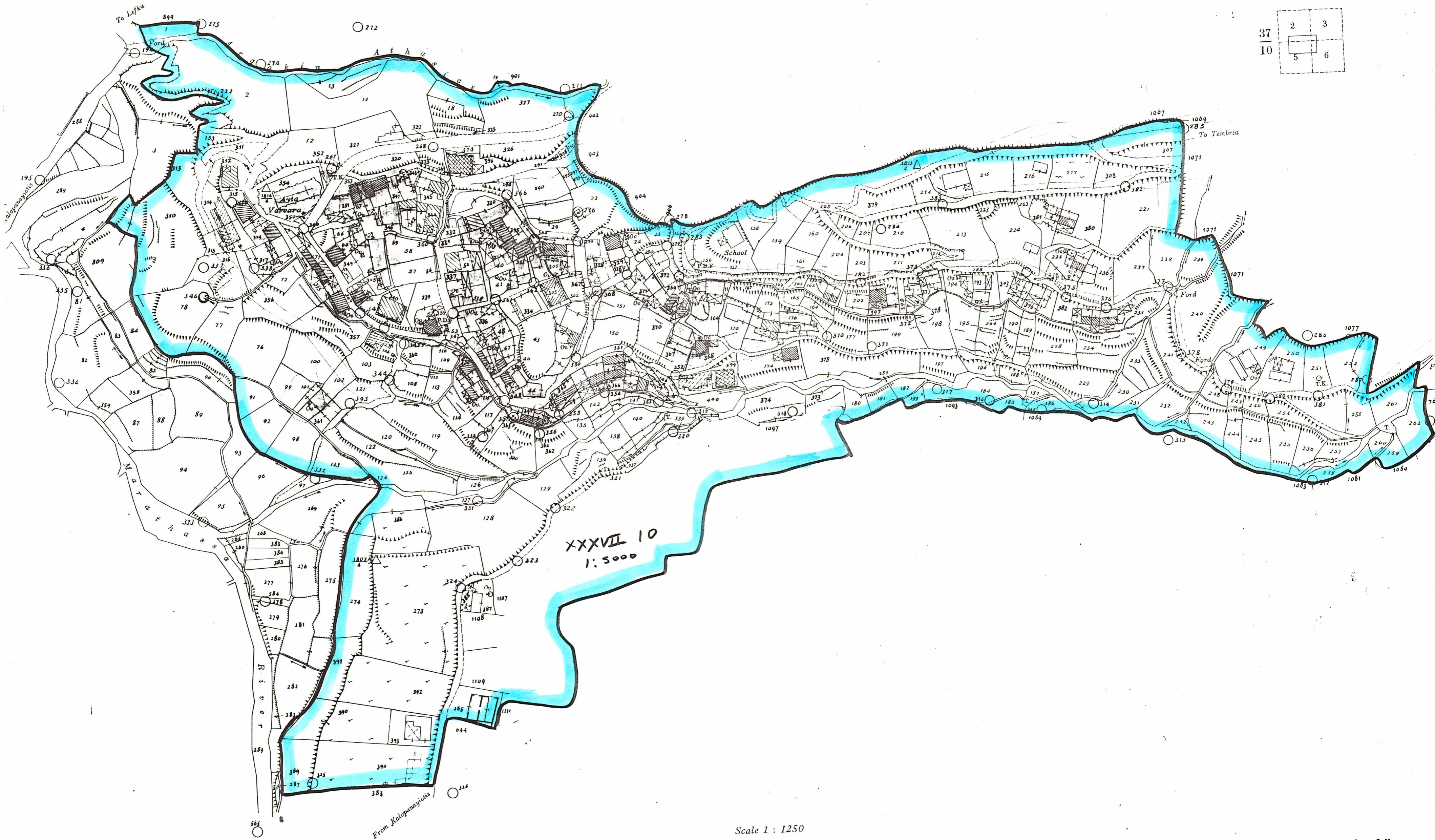
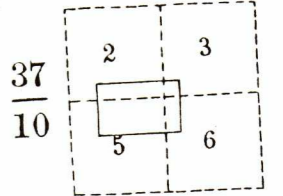
XXXVII.18

Scale 1 : 5000

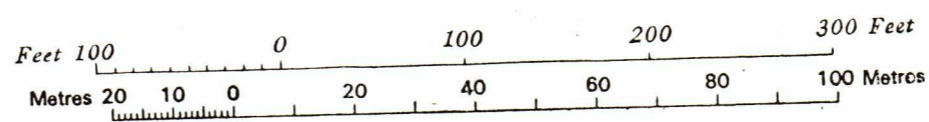


NIKOS

REFERENCE



Scale 1 : 1250



Surveyed by Dept of Lands & Surveys, 1927
State Copyright Reserved
Revised from D.L.O. plans, 1967, 1985

Astrafoil

N^o 353