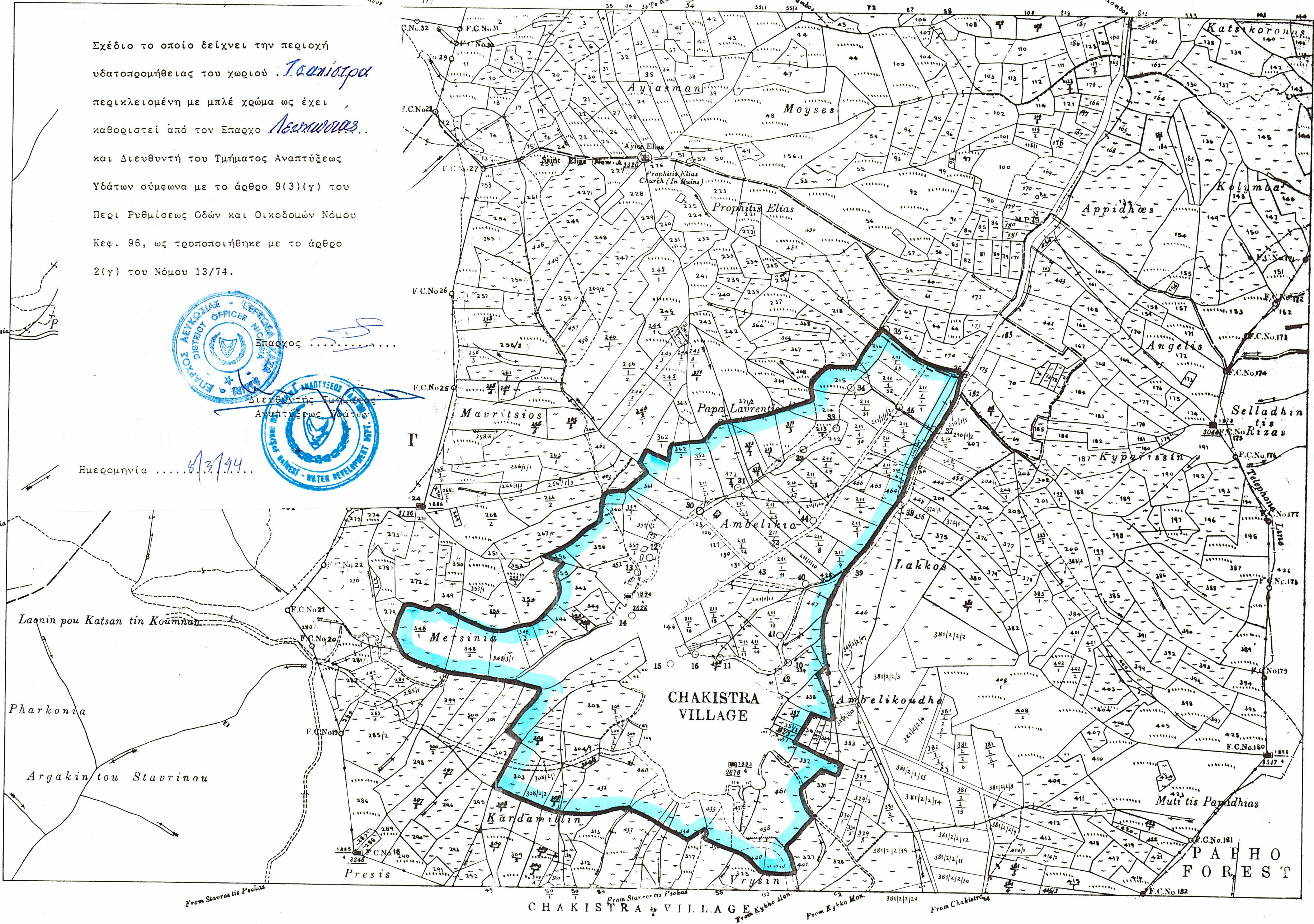


Σχέδιο το οποίο δείχνει την περιοχή υδατοπρομήθειας του χωριού *Τσακιστρά* περικλειομένη με μπλέ χρώμα ως έχει καθοριστεί από τον Επαρχο *Λεωνίδα* και Διευθυντή του Τμήματος Αναπτύξεως Υδάτων σύμφωνα με το άρθρο 9(3)(γ) του Περί Ρυθμίσεως Οδών και Οικοδομών Νόμου Κεφ. 96, ως τροποποιήθηκε με το άρθρο 2(γ) του Νόμου 13/74.




Ημερομηνία ..... *8/3/94* .....



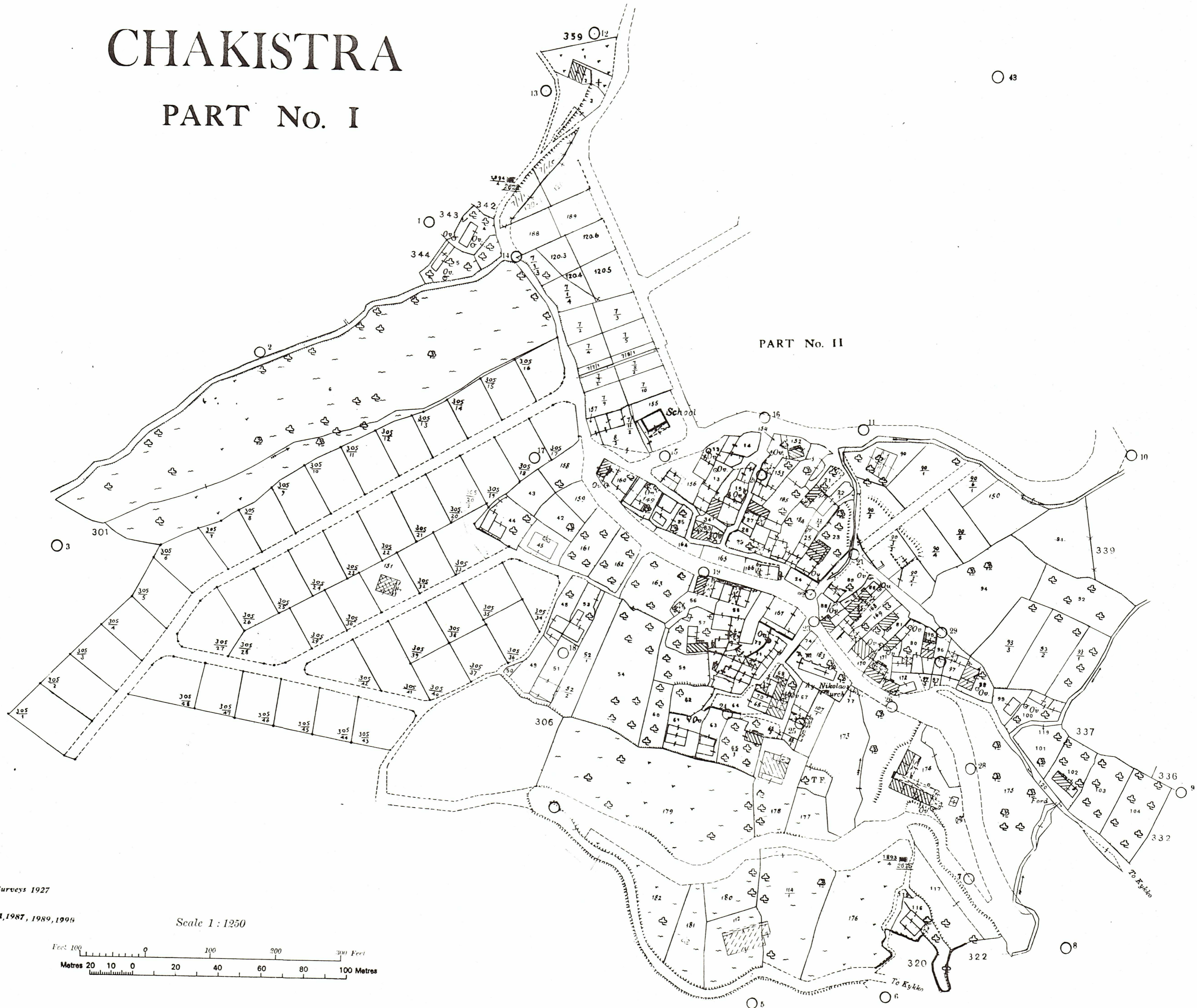
Surveyed by Dept. of Lands & Surveys 1926  
 State Copyright Reserved  
 Revised from D.L.O. plans. 1979, 1987, 1989, 1990

Scale 1 : 5000



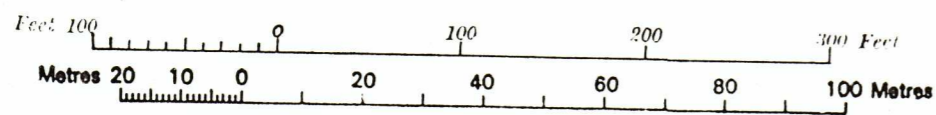
# CHAKISTRA

## PART No. I



Surveyed by Dept. of Lands & Surveys 1927  
State Copyright Reserved  
Revised from D.L.O. Plans, 1981, 1987, 1989, 1994

Scale 1 : 1250



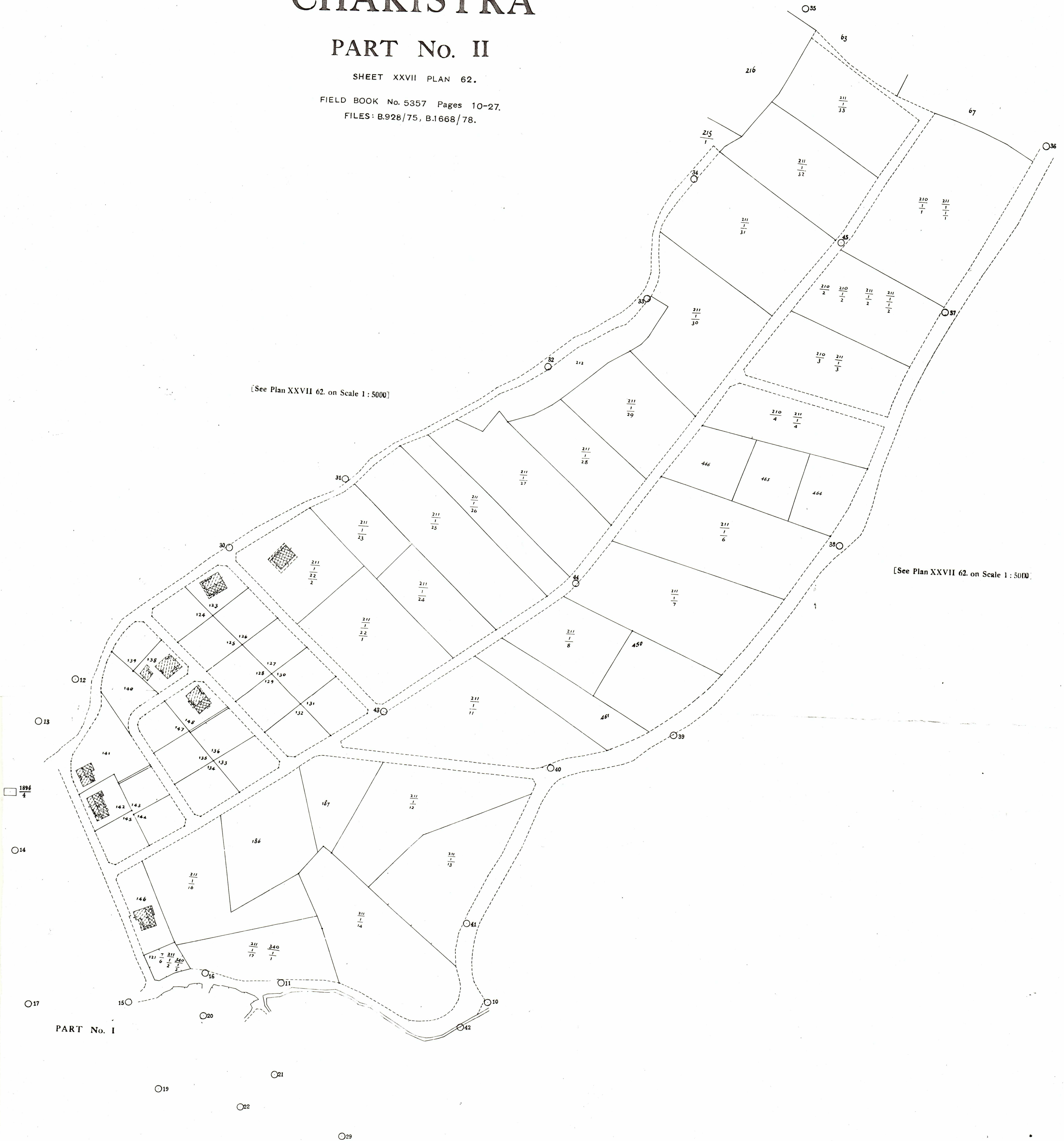
# CHAKISTRA

## PART No. II

SHEET XXVII PLAN 62.

FIELD BOOK No. 5357 Pages 10-27.

FILES: B.928/75, B.1668/78.



[See Plan XXVII 62. on Scale 1 : 5000]

[See Plan XXVII 62. on Scale 1 : 5000]

PART No. I

Surveyed by Dept. of Lands & Surveys 1975  
State Copyright Reserved  
Revised from D.L.O plans. 1989

