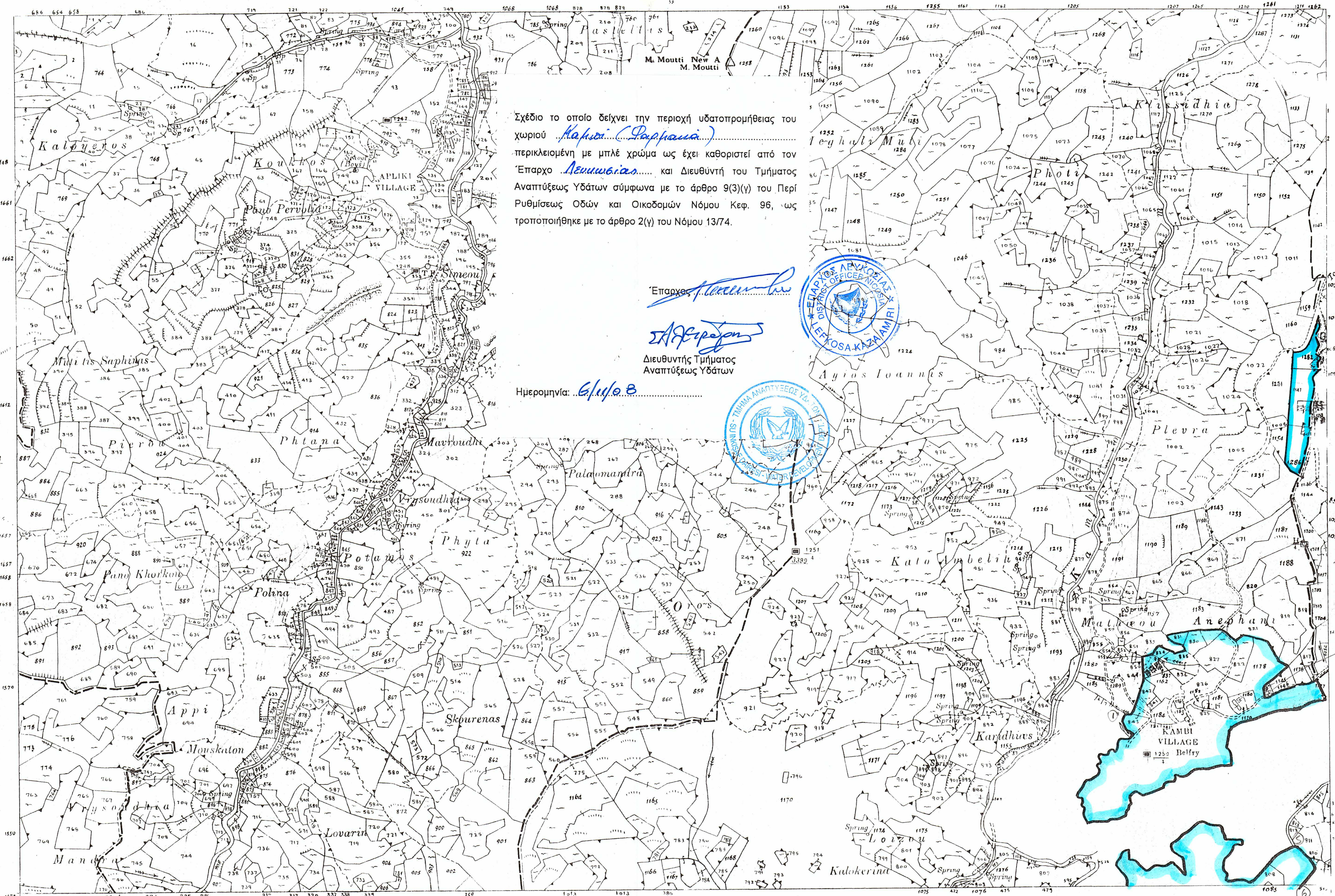


APLIKI VILLAGE

KAMBI VILLAGE



Σχέδιο το οποίο δείχνει την περιοχή υδατοπρομήθειας του χωριού Καμιά (Πορμαλιά) περικλεισμένη με μπλέ χρώμα ως έχει καθοριστεί από τον Έπαρχο Λευκωσίας και Διευθυντή του Τμήματος Αναπτύξεως Υδάτων σύμφωνα με το άρθρο 9(3)(γ) του Περί Ρυθμίσεως Οδών και Οικοδομών Νόμου Κεφ. 96, ως τροποποιήθηκε με το άρθρο 2(γ) του Νόμου 13/74.

Έπαρχος Λευκωσίας

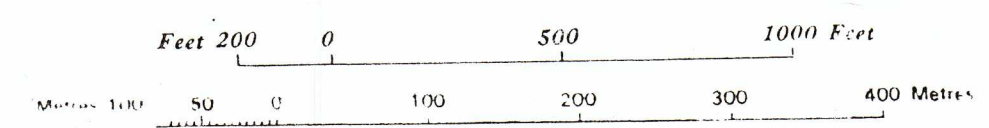
ΣΑΦΕΡΑΚΗΣ
Διευθυντής Τμήματος Αναπτύξεως Υδάτων

Ημερομηνία: Ε.Ι.Ι.Ο.Ε



Surveyed by Dept. of Lands & Surveys, 1925
State Copyright Reserved
Revised from D.L.O. plans 1982 1988 1995

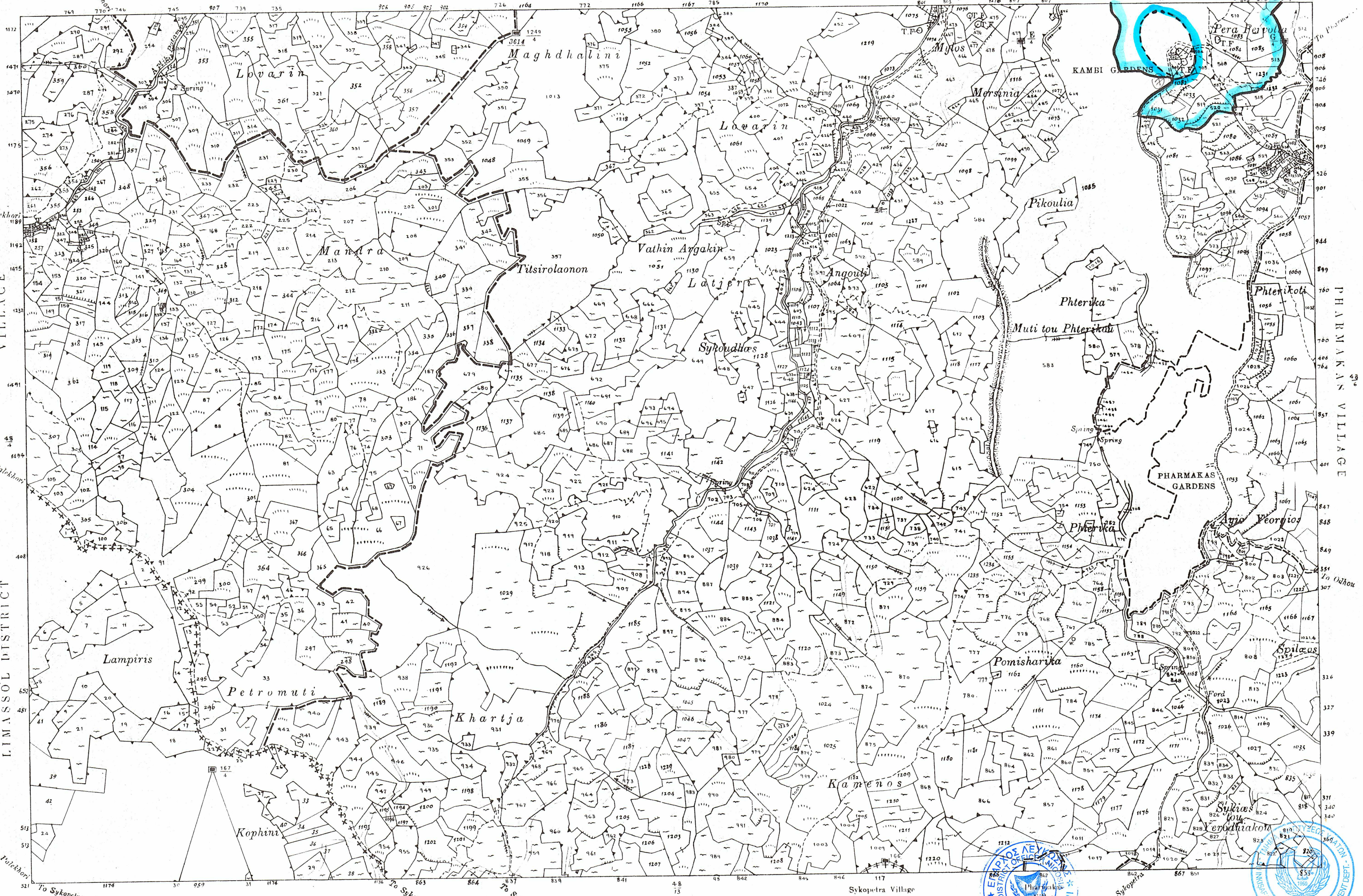
Scale 1 : 5000



APLIKI VILLAGE

NICOSIA DISTRICT

KAMBI VILLAGE



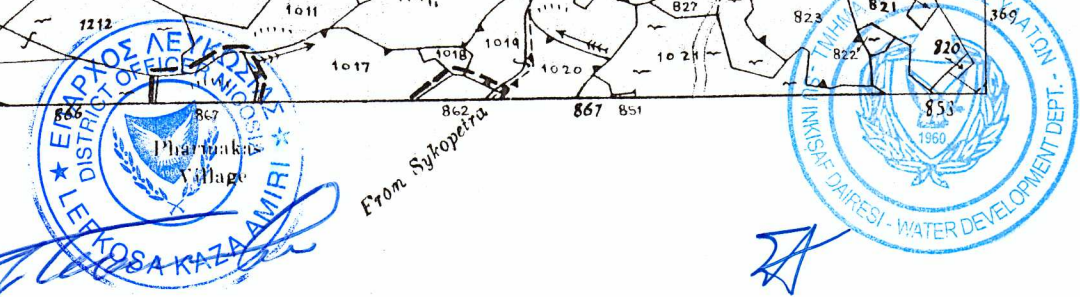

Surveyed by Dept. of Lands & Surveys, 1920 & 1925

State Copyright Reserved

Revised from D.L.O. plans. 1973, 1980, 1995

1978 & 1985

Scale 1 : 5000

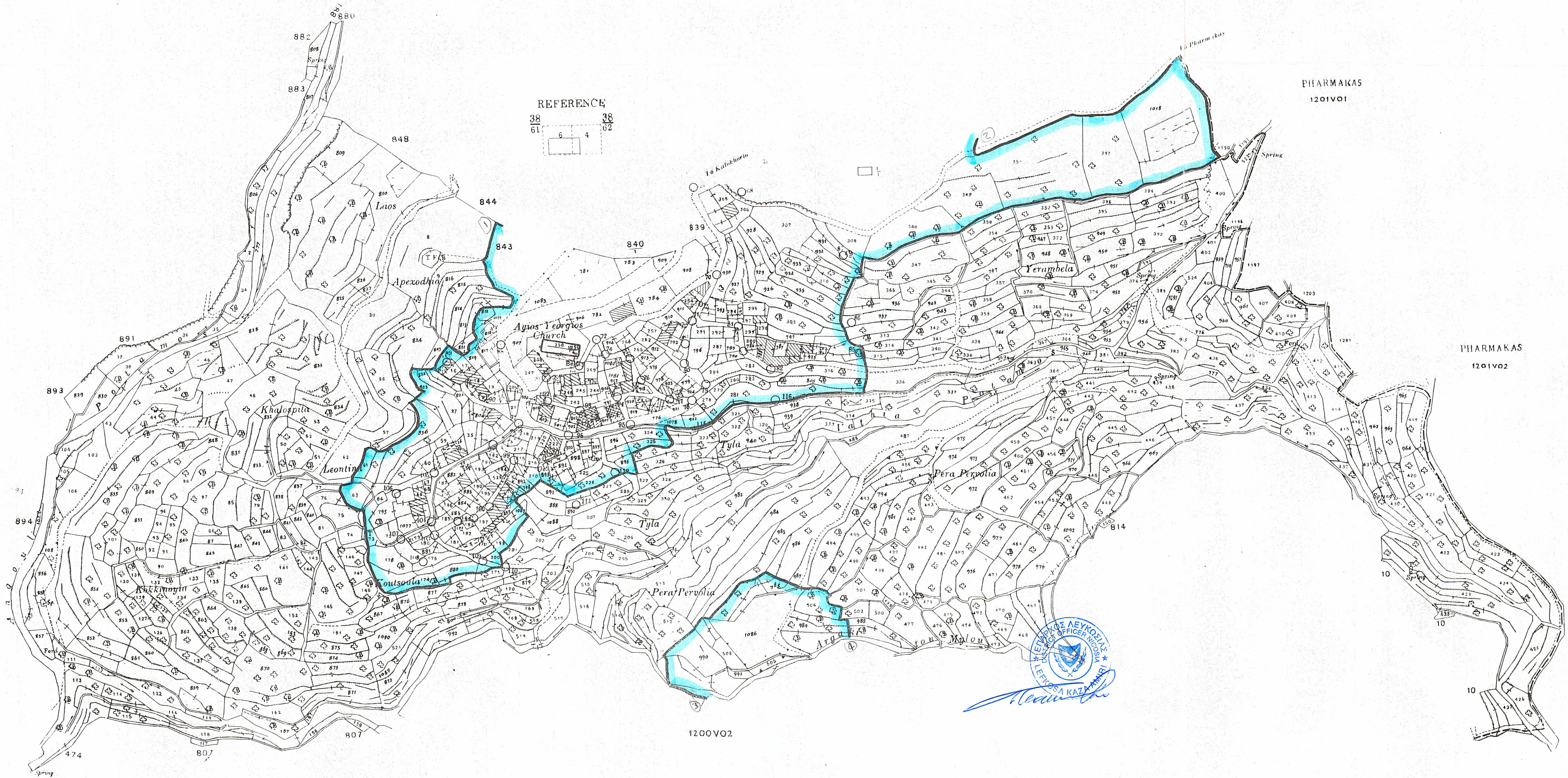
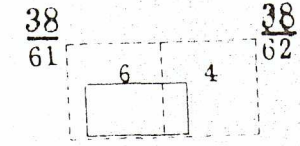


KAMBI

1200V01

BLOCK 01

REFERENCE


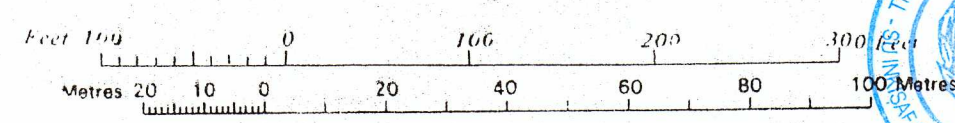


PHARMAKAS
1201V01

PHARMAKAS
1201V02

1200V02

Scale 1:1250

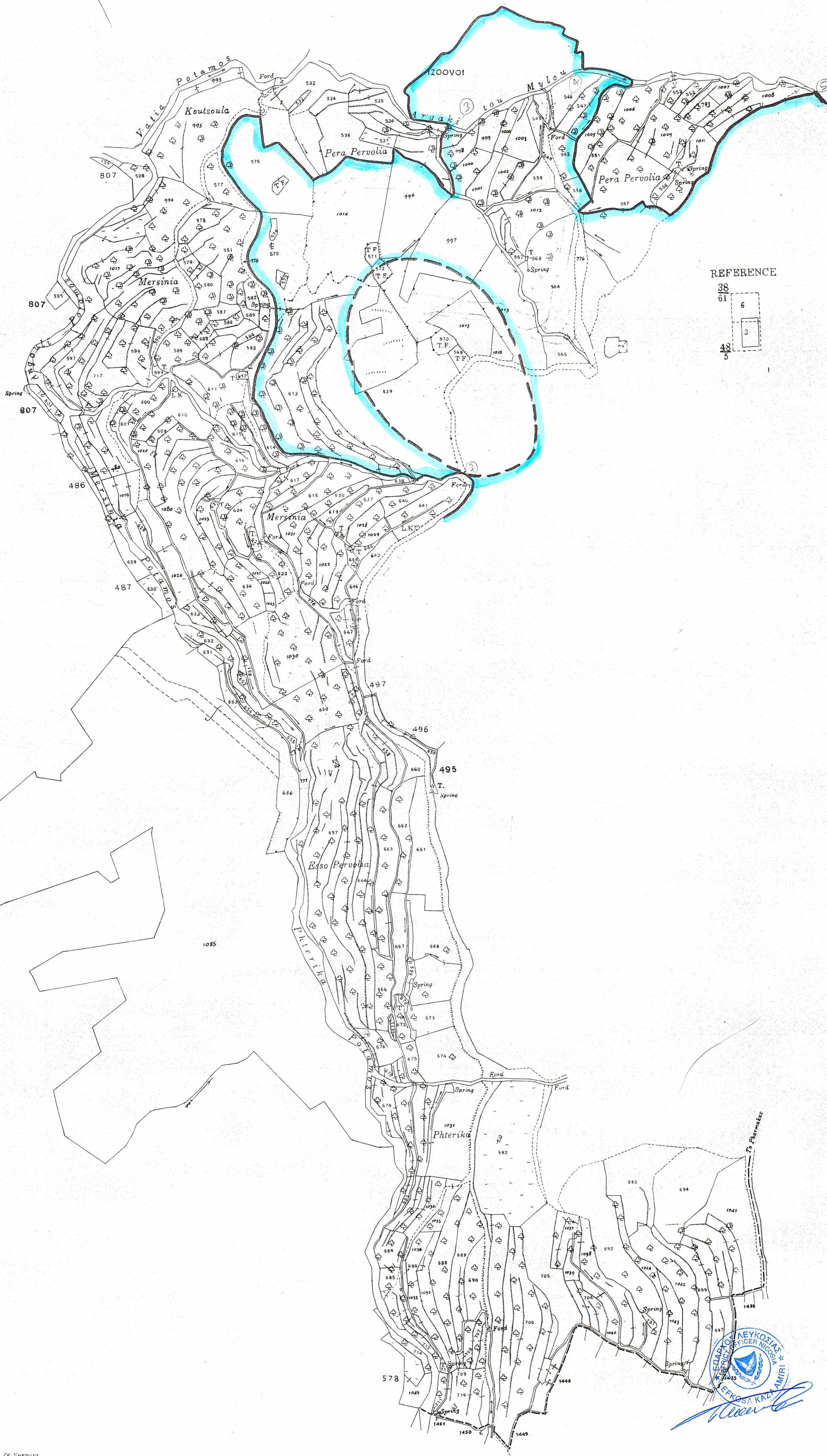


Surveyed by Dept. of Lands & Surveys
State Copyright Reserved
Revised from D.S.D. plans 10-2, 119

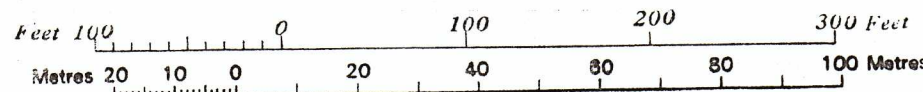
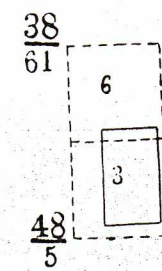
KAMBI

1200V02

BLOCK O1



REFERENCE



[Handwritten signature]