




ΚΟΙΛΙΝΕΙΑ
ΟΡΙΟ ΥΔΑΤΟΠΡΟΜΗΘΕΙΑΣ
 Κλίμακα 1:5000


Σχέδιο το οποίο δείχνει την περιοχή υδατοπρομήθειας του χωριού ΚΟΙΛΙΝΕΙΑ περικλειόμενη με μπλέ χρώμα ως έχει καθοριστεί από τον Έπαρχο Πάφου και τον Διευθυντή του Τμήματος Αναπτύξεως Υδάτων σύμφωνα με το άρθρο 9(3)(γ) του Περί Ρυθμίσεως Οδών και Οικοδομών Νόμου Κεφ. 96, ως τροποποιήθηκε με το άρθρο 2(γ) του Νόμου 13/74.

ΥΠΟΓΡΑΦΕΣ / ΣΦΡΑΓΙΔΕΣ


 Έπαρχος Πάφου


 Ημερομηνία 6/11/19


 Διευθυντής Τμήματος Αναπτύξεως Υδάτων



ΚΥΠΡΙΑΚΗ ΔΗΜΟΚΡΑΤΙΑ

Ετοιμάστηκε από το Τμήμα Αναπτύξεως Υδάτων βάσει της γνωστοποίησης με αριθμό 266 στην Επίσημη Εφημερίδα της Δημοκρατίας της 3ης Απριλίου 2015

Αρ. Σχεδίου:	BX/BVW/1
Ημερομηνία:	Απρίλιος 2019