



ΕΠΙΣΚΟΠΕΙΟ
ΟΡΙΟ ΥΔΑΤΟΠΡΟΜΗΘΕΙΑΣ
 Κλίμακα 1:5.000
 0 50 100 150 200 250 ΜΕΤΡΑ

Σχέδιο το οποίο δείχνει την περιοχή υδατοπρομήθειας του χωριού ΕΠΙΣΚΟΠΕΙΟ περικλειομένη με μπλε χρώμα ως έχει καθοριστεί από τον Έπαρχο Λευκωσίας και τον Διευθυντή του Τμήματος Αναπτύξεως Υδάτων σύμφωνα με το άρθρο 9(3)(γ) του Περί Ρυθμίσεως Οδών και Οικοδομών Νόμου Κεφ. 96, ως τροποποιήθηκε με το άρθρο 2(γ) του Νόμου 13/74.


ΥΠΟΓΡΑΦΕΣ / ΣΦΡΑΓΙΔΕΣ


 Έπαρχος Λευκωσίας


 Διευθυντής Τμήματος Αναπτύξεως Υδάτων

Ημερομηνία 15/3/18



 **ΚΥΠΡΙΑΚΗ ΔΗΜΟΚΡΑΤΙΑ**

Ετοιμάστηκε από το Τμήμα Αναπτύξεως Υδάτων βάσει της γνωστοποίησης με αριθμό 801 στην Επίσημη Εφημερίδα της Δημοκρατίας της 18ης Δεκεμβρίου 2015.

Αρ. Σχεδίου:	X/BNW/1
Ημερομηνία:	Ιανουάριος 2018

Το σχέδιο βρίσκεται αναρτημένο στην ιστοσελίδα του Τμήματος Αναπτύξεως Υδάτων στην ηλεκτρονική διεύθυνση <http://www.moa.gov.cy/wdd>